













Samedi 11 Septembre 2021 (AM)

SAINT-AIL - C.A. VAL de FENSCH: Hayange 99,4 km

Kms parcourus	Kms à parcourir	N° Routes	Villes	PC / GPM	Horaires (km/h)	
					40	43
			Meurthe & Moselle 54			
-3,1		D135	Départ Fictif: SAINT-AIL , rue de Verneville (à hauteur du n° 27), <u>à gauche</u> route de Verneville			15h00 15h00
0,0		D135	Départ Réel: SAINT-AIL , Hors Agglo route de Verneville			15h04 15h04
0,2		D135/D11	Moselle 57			15h05 15h04
0,6		D11/D51	VERNEVILLE , Hors Agglo <u>à gauche</u> rue d'Amanvillers			15h05 15h05
3,6		D51/D643	AMANVILLERS , rue de Vereville, RP 3ème sortie Grand-rue, <u>à droite</u> route de Metz			15h10 15h09
5,0		D643	Hors Agglo, Descente Dangereuse  			15h12 15h11
10,5		D643	CHATEL St GERMAIN , rue de Verdun, route de Briey, <u>à droite</u>			15h20 15h19
12,9		D643/D603	ROZERIEULLES , rue du ruisseau, <u>à droite</u> rue de Paris, Voie de la Liberté			15h24 15h22
15,9		D603	HORS AGGLO	GM1		15h28 15h26
17,9		D603	Hors Agglo Descente à 7% 			15h31 15h29
19,4		D603/D11	GRAVELOTTE , rue de Metz, RP 3ème sortie rue d'Ars Musée 1870 			15h34 15h31
21,3		D11	Hors Agglo, Descente à 8% 			15h36 15h34
24,7		D11	ARS SUR MOSELLE , rue de Verdun, rue du Président Wilson, RP 2ème sortie Pont SNCF			15h41 15h38
27,2		D11/D657	JOUY AUX ARCHES , Pont Moselle, RP 1ère sortie rue de Metz, PC à hauteur du n°43	PC 27,9		15h45 15h42 15h46 15h43
30,9		D657/D66	CORNY SUR MOSELLE , rue de Metz, RP 3ème sortie route de Fey			15h51 15h47
34,0		D66/D68	FEY , route de Corny, <u>à droite</u> rue de l'Abbé Marchal, route de Vezon			15h55 15h52
36,7		D68	MARIEULLES Vezon , rue de Fey, rue des Vignerons			15h59 15h55
37,6		D68	MARIEULLES , rue des Côtes			16h01 15h57
38,7		D68/D67	Hors Agglo, <u>à droite</u> vers Lorry			16h02 15h58
39,4		D67	LORRY MARDIGNY , rpte de la Seille, rue de Metz, route des crêtes			16h04 15h59
40,8		D67	HORS AGGLO , à hauteur du Transformateur électrique	GM2		16h06 16h01
42,2		D67	ARRY , route de Lorry, Grand-rue, route de Voisage  			16h08 16h03
44,6		D67/D657	ARRY Voisage , <u>à droite</u> route de Corny			16h11 16h06
47,0		D657/D66	CORNY SUR MOSELLE , rue de Nancy, <u>à gauche</u> Pont de la Moselle			16h15 16h10
48,0		D66/D6	NOVEANT SUR MOSELLE , Pont Cheminde Fer, <u>à droite</u> rue Foch, <u>à droite</u> rue Foch D6			16h17 16h11
49,4		D6/D6B	ANCY SUR MOSELLE , route de Novéant, RP 2ème sortie rue Raymond Mondon, RP Place de la République 2ème sortie rue de Lorraine. rue Ferdinand Gueprat, <u>à droite</u> route de Gorze  			16h19 16h13
51,6		D6B	HORS AGGLO , La Croix St Clément (à hauteur de l'abri)	GM1		16h22 16h16
54,1		D6B/D12/D 103B	GORZE , rue Raymond Mondon, <u>à droite</u> rue du Commerce, <u>à droite</u> rue de Rezonville   			16h26 16h20
60,2		D103B/ D903	REZONVILLE , route de Gorze, <u>à droite</u> rue de Metz			16h34 16h28
62,8		D903/D603	GRAVELOTTE , rue de Metz, RP 3ème sortie route de Jarny			16h39 16h32
65,1		D603/D11	VERNEVILLE MALMAISON , rue de Verdun, <u>à droite</u> route de Verneville			16h42 16h35

Samedi 11 Septembre 2021 (AM)

SAINT-AIL - C.A. VAL de FENSCH: Hayange 99,4 km

Kms parcourus	Kms à parcourir	N° Routes	Villes	PC / GPM	Horaires (km/h)	
					40	43
68,3		D11	VERNEVILLE, Hors Agglo <u>tout droit</u>		16h47	16h40
68,9		D11/D135	Meurthe & Moselle 54		16h48	16h40
71,6		D135	ST AIL, Hors Agglo route de Verneville		16h52	16h44
72,0		D135	ST AIL, <u>à droite</u> rue de Verneville (à hauteur du n° 19)	PC 72,3	16h52 16h53	16h45 16h45
72,8		D135/D11	Moselle 57		16h54	16h46
73,6		D11/D643 /D11	STE MARIE AUX CHENES, rue d'Ars, Avenue J Jaurès, place Pederzou, RP 1ère sortie rue des Roitelets, RP 2ème sortie route de Rombas		16h55	16h47
76,9		D11	MONTOIS LA MONTAGNE Hors Agglo, RP 2ème sortie vers Rombas		17h00	16h51
77,0		D11	MONTOIS LA MONTAGNE, rue Jean Burger, <u>à droite</u> rue Jean Burger, <u>à droite</u> rue du Gal de Gaulle, RP 1ère sortie, RP 2ème sortie rue du Gal de Gaulle, <u>à gauche</u> route de Moyeuivre		17h00	16h52
78,5		D11	MONTOIS LA MONTAGNE Hors Agglo Descente Dangereuse	 	17h02	16h54
80,1		D11	MONTOIS LA MONTAGNE Hors Agglo, RP 1ère sortie		17h05	16h56
81,3		D11	MONTOIS LA MONTAGNE Hors Agglo, PN	 	17h06	16h58
82,5		D11/D9 /D9A	MOYEUVRE GRANDE, route de Joeuf, rue Poincaré, rue de Verdun, rue de la Commune de Paris, avenue Clémenceau, RP 1ère sortie rue des Forges, RP 4ème sortie avenue Maurice Thorez, avenue du Conroy		17h08	16h59
86,9		D9A	MOYEUVRE PETITE, rue du Gal Mangin, Grand' rue, route d'Hayange		17h15	17h05
91,3		D9A	NEUFCHÉF Hors Agglo, <u>à droite</u> vers Hayange		17h21	17h11
91,3		D9A/D139	Meurthe & Moselle 54		17h21	17h11
91,3		D9A/D139	AVRIL, Hors Agglo		17h21	17h11
92,5		D139/D57	Moselle 57		17h23	17h13
94,1		D57	NEUFCHÉF Entrée Agglo	GM2	17h26	17h15
94,1		D57/D17	NEUFCHÉF, route de Hayange, <u>à droite</u> rue du Conroy, rue de St Nicolas en Forêt		17h26	17h15
97,2		D17	HAYANGE HAUT, route de Neufchef, RP 2ème vers St Nicolas en Fôret		17h31	17h20
100,5		D17	Hors Agglo, DESCENTE DANGEREUSE	 	17h35	17h24
100,9		D17/D10	SEREMANGE ERZANGE, route de Neufchef, feux <u>à droite</u> rue de Fameck		17h36	17h25
101,4		D10	FAMECK, rue de Sérémange, Avenue Jeanne D'Arc, RP 2ème sortie		17h37	17h26
102,1	0,0	D10	ARRIVEE: Avenue J. d'Arc à hauteur du n°35		17h38	17h27

Saint-Ail 54



3ème Etape samedi 11 sept. 2021

Saint-Ail : CA Val de Fensch Hayange

