


















Vendredi 9 Septembre 2016

CCCE : RODEMACK - BASSE RENTGEN 140,0 km

Kms parcourus	Kms à parcourir	N° Routes	Villes	PC / GPM	Horaires (km/h)		
					40	43	
-0,9		D57/D62	Départ fictif: RODEMACK, rue de Mondorff, à droite rue de l'Eglise, rue du Général Simmer, à gauche route de Thionville			13h30	13h30
0,0	140,0	D62/D57 /D62	Départ réel: RODEMACK, route de Thionville (avant le pont), au stop à gauche, à droite vers Faulbach			13h31	13h31
2,8	137,2	D62	FAULBACH, route de Fixem			13h35	13h35
3,9	136,1	D62/C	Hors Agglo, à droite vers Evange			13h37	13h36
5,2	134,8	C	EVANGE, rue Principale			13h38	13h37
6,3	133,7	C	BOLER, route d'Evange (rte dégradée), à gauche route d'Usselkirch			13h40	13h39
8,3	131,7	C/D56	Hors Agglo, à gauche vers Cattenom			13h43	13h42
12,6	127,4	D56/D1 /D56/C	CATTENOM, RP 1ère sortie, RP 2ème sortie Avenue du Gal. De Gaulle, à gauche chemin de Sentsich			13h50	13h48
15,5	124,5	C/D1	SENTZICH, à gauche rue de Homeldange à droite rue de la Paix, à droite route du Luxembourg, 			13h54	13h52
17,8	122,2	D1/D62	Hors Agglo,			13h57	13h55
18,8	121,2	D62/D64	GAVISSE, rue de Berg, rue de Fixem, rue de la Forge, à gauche rue Jeanna d' Arc, à gauche vers Berg sur Moselle			13h58	13h56
21,2	118,8	D64/D1	BERG SUR MOSELLE, Grand' rue, route de Haute Kontz	PC 22,1		14h02 14h03	14h00 14h01
24,4	115,6	D64/D64a	HAUTE KONTZ, route de Berg, à gauche rue du Moulin, rue de Gandren 			14h07	14h05
27,0	113,0	D64a	GANDREN, rue de Sierck, rue Principale 			14h11	14h09
28,7	111,3	D64a/D1	BEYREN LES SIERCK, rue de Gandren, à droite rue Principale			14h14	14h11
32,7	107,3	D1/C	MONDORFF, rue de Paris DESCENTE A 10%, Feux tricolore à gauche rue Victor Hugo, allée du Bois 	GPM2 34,1		14h20 14h21	14h17 14h18
34,6	105,4	C	Hors Agglo, à gauche vers Himeling			14h22	14h19
36,0	104,0	C	HIMELING, route de Mondorff, tout droit rue du Golf			14h25	14h22
38,4	101,6	C	Hors Agglo, tout droit vers Basse Rentgen			14h27	14h24
39,0	101,0	C/D62	BASSE RENTGEN, rue de la Fontaine, rue de l'Eglise,			14h29	14h26
40,0	100,0	D62	Hors Agglo, tout droit vers Haute Rentgen			14h31	14h28
40,6	99,4	D62/D153h	HAUTE RENTGEN, rue St Hippolyte			14h32	14h29
42,3	97,7	D153h	HAGEN, rue Jeanne d' Arc, à droite rue de la République 			14h34	14h31
44,5	95,5	D153h/ D653/C	EVRange, route de Hagen à droite rue Nationale, à gauche route de Preisch,			14h40	14h37
45,8	94,2	D653/C	PREISCH, rue des Platanes, rue des Lilas 			14h41	14h38
48,0	92,0	C	Hors Agglo, à gauche vers Himeling			14h43	14h40
49,7	90,3	C	HIMELING, à droite vers Halling			14h45	14h41
50,4	89,6	C	HALLING, rue de la Chapelle, à gauche vers Rodemack			14h46	14h43
51,3	88,7	C	Hors Agglo, Virages Dangereux 			14h47	14h43











Vendredi 9 Septembre 2016

CCCE : RODEMACK - BASSE RENTGEN 140,0 km

Kms parcourus	Kms à parcourir	N° Routes	Villes	PC / GPM	Horaires (km/h)	
					40	43
51,9	88,1	D57/D62 /D57	RODEMACK, rue de Halling, RP 3ème sortie rue du Luxembourg, <u>à droite</u> route de Thionville, <u>à droite</u> vers Breistroff 		14h48	14h44
54,1	86,9	D57/C	BREISTROFF LA GRANDE, route de Thionville, <u>à droite</u> rue des jardins, Grand' rue, rue de l'Eglise 	GPM2 55,9	14h52	14h48
57,0	83,0	C	DODENOM, Grand' rue, <u>à gauche</u> rue des jardins		14h56	14h52
57,9	82,1	C/D56	ROUSSY LE BOURG, rue des Faisans, rue de la Chapelle, <u>à gauche</u> rue du Bourg		14h57	14h53
61,0	79,0	D56/D57	Hte PARTHE, <u>à droite</u> rue du Gal De Gaulle vers Boust		15h02	14h58
61,3	78,7	D57	BOUST, rue du Général de Gaulle	PC 62,3	15h02 15h03	14h58 14h59
64,5	75,5	D57/D653	Hors Agglo, <u>à gauche</u> route du Bénélux vers Hettange		15h08	15h01
65,2	74,8	D653	SOETRICH, route du Bénélux, <u>à droite</u> rue du Soleil, rue des Jonquilles rue des Rossignols, Pont étroit 		15h09	15h02
67,3	72,7	D15	HETTANGE GRANDE, Hors Agglo <u>à droite</u> vers Kanfen		15h12	15h05
69,2	70,8	D15/D57a	KANFEN SOUS BOIS, RP 2ème sortie vers Entrange		15h15	15h08
70,2	69,8	D57a	ENTRANGE CITE, rue du Stade		15h16	15h09
71,2	68,8	D57a	ENTRANGE, rue du Stade, rue de la Chapelle, rue Principale		15h18	15h11
73,3	66,7	D57a/D57	OEUTRANGE, rue d'Entrange, rue du Général Gillant, <u>à droite</u> route de Bellevue		15h21	15h13
76,6	63,4	D57/D14	Hors Agglo, <u>à gauche</u> Montée du St Michel		15h26	15h18
78,4	61,6	D14	Hors agglo 	GPM1	15h29	15h20
79,3	60,7	D14/D59b /D58	ANGEVILLERS, hors agglo <u>à droite</u> , RP rue de Thionville, <u>à droite</u> rue d'Escherange		15h30	15h22
83,0	57,0	D58	Hors Agglo, DESCENTE à 10% 		15h36	15h27
83,2	55,8	D58/C	ESCHERANGE, rue Principale, <u>à gauche</u> chemin de Rochonvillers (route dégradée)  		15h36	15h27
87,1	52,9	C/D59b	ROCHONVILLERS, rue de l'Eglise, <u>à droite</u> rue Principale 		15h42	15h33
88,2	51,8	D59b	Hors Agglo, DESCENTE à 10% 		15h43	15h34
89,3	50,7	D59b/D59	NONDKEIL, route de Rochonvillers, <u>à droite</u> rue des Ecoles, RP 1ère sortie rue des Ecoles		15h45	15h35
90,5	49,5	D59b/D59 /D15	OTTANGE, route de Nondkeil, rue de l'Eglise, RP 1ère sortie rue Principale, route de Volmerange		15h47	15h36
93,5	46,5	D15	Hors Agglo	GPM1	15h51	15h41
95,2	44,8	D15	Hors Agglo, DESCENTE à 10% 		15h54	15h44
96,1	43,9	D15	VOLMERANGE LES MINES, rue d'Ottange, RP 1ère sortie vers Kanfen		15h55	15h45
98,2	41,8	D15/D56	KANFEN, <u>à gauche</u> rue de Volmerange, rue de Zoufftgen		15h58	15h48



Vendredi 9 Septembre 2016

CCCE : RODEMACK - BASSE RENTGEN 140,0 km

Kms parcourus	Kms à parcourir	N° Routes	Villes	PC / GPM	Horaires (km/h)	
					40	43
101,2	38,8	D56	Hors Agglo, PN 		16h03	15h52
101,8	38,2	D56	ZOUFFTGEN, rue de la Gare, <u>à droite</u> rue Principale	PC 103,4	16h04 16h06	15h53 15h55
105,4	34,6	D56	ROUSSY LE VILLAGE, rue de Zoufftgen, rue des Trois Fontaines, rue Neuve, RP <u>2ème sortie</u> rue Saint Christophe		16h09	15h58
107,5	32,5	D56	ROUSSY LE BOURG, rue du Bourg, rue de Faisans		16h12	16h01
110,3	29,7	D56/C	BASSE PARTHE, tout <u>droite</u> vers Cattenom, <u>à gauche</u> chemin de Boler 		16h17	16h05
112,4	27,6	C	BOLER, route d'usselskirch, route d'Evange		16h20	16h08
113,1	26,9	C	EVANGE, rue Principale 		16h21	16h09
115,2	24,8	C/D62	Hors Agglo, <u>à droite</u> vers Fixem		16h24	16h12
116,3	23,7	D62	FIXEM, route de Rodemack, <u>tout droit</u> route de Gavisse		16h26	16h13
117,6	22,4	D62/D64	GAVISSE, rue de Fixem, rue de la Forge, <u>à gauche</u> rue Jeanna d' Arc, <u>à gauche</u> vers Berg sur Moselle		16h28	16h15
120,3	20,7	D64	BERG SUR MOSELLE, Grand' rue, route de Haute Kontz		16h32	16h19
123,4	17,6	D64/D64a	HAUTE KONTZ, route de Berg, <u>à gauche</u> rue du Moulin, rue de Gandren 		16h36	16h23
126,1	13,9	D64a	GANDREN, rue de Sierck, rue Principale 		16h40	16h27
126,9	13,1	D64a	Hors Agglo	GPM3	16h41	16h28
127,7	12,3	D64a/D1	BEYREN LES SIERCK, rue de Gandren, <u>à droite</u> rue Principale		16h43	16h29
130,7	9,3	D1/D57	Hors Agglo, <u>à gauche</u> vers Puttelange		16h47	16h33
131,6	8,4	D57/C	PUTTELANGE LES THIONVILLE, rue Principale, <u>à droite</u> rue du Pont, <u>à gauche</u> rue Pasteur 		16h49	16h34
134,7	5,3	C	HALLING, rue de la Fontaine, rue de la Chapelle, à gauche vers Rodemack		16h53	16h39
135,6	4,4	C	Hors Agglo, Virages Dangereux 		16h54	16h40
136,2	3,8	C/D62	RODEMACK, rue de Halling, RP 2ème sortie rue du Luxembourg 		16h55	16h41
137,3	2,7	D62	ESING, rue Antoine de Saint-Exupéry		16h57	16h42
139,4	0,6	D62	BASSE RENTGEN, rue de l'Eglise  		17h00	16h45
140,0	0,0	D62	ARRIVEE: rue de l'Eglise ( avant la Mairie)		17h01	16h46



Samedi 10 Septembre 2016 matin  
**C L M - C.A.PORTES DE FRANCE: Tressange - Tressange - 20,0 Km**

Kms parcourus	Kms à parcourir	N° Routes	Villes	Horaire premier départ 41 km/h	Horaire premier départ 43 km/h	Horaire dernier départ 43kmh
0,0	20,0	D59	TRESSANGE, rue de l'Eglise (à hauteur du cimetière)	9h00	9h00	11h00
0,1	19,9	D59	TRESSANGE, RP 1ère sortie	9h00	9h00	11h00
0,8	19,2	D59	BURE, rue Claude Kogan	9h02	9h01	11h01
2,6	17,4	D59/D59b	NONDKEIL, rue des Ecoles, <u>à droite</u> rue de Rochonvillers 	9h04	9h04	11h04
4,4	15,6	D59b	ROCHONVILLERS, rue Principale	9h07	9h06	11h06
7,6	12,4	D59b/D58	ANGEVILLERS, rue de Rochonvillers, <u>à gauche</u> rue de Havange, <u>à droite</u> rue de Fontoy, au stop <u>à droite</u> vers Fontoy	9h11	9h11	11h11
12,1	7,9	D58/D952	FONTOY, rue Jean Burger, <u>à droite</u> rue de Longwy 	9h18	9h17	11h17
16,9	3,1	D952	HAVANGE, route Nationale, RP 2ème sortie	9h25	9h24	11h24
18,7	1,3	D952/D59	LUDELANGE, rue Nationale, RP 1ère sortie	9h27	9h26	11h26
18,9	1,1	D59	TRESSANGE, rue de la Liberté	9h27	9h26	11h26
20,0	0,0	D59	Arrivée: TRESSANGE, rue de la Liberté (à hauteur de la mairie)	9h29	9h28	11h28






Région ALSACE  
 CHAMPAGNE-ARDENNE  
 LORRAINE






Samedi 10 Septembre 2016 (AM)

THIONVILLE - C.A. VAL de FENSCH: Nilvange 90,1 km

Kms parcourus	Kms à parcourir	N° Routes	Villes	PC / GPM	Horaires (km/h)	
					40	43
-2,9	-		<b>Départ Fictif: THIONVILLE</b> , rue des Pyramides, <u>à gauche</u> Chaussée d'Océanie, <u>à droite</u> Allée Bel Air, RP 4ème sortie Allée de la Terrasse, RP 2ème sortie, RP 2ème sortie, RP 3ème sortie route des Romains, RP 2ème sortie, RP 2ème sortie, RP 2ème sortie rue des Romains		15h00	15h00
0,0	90,1	D13a	<b>Départ Réel: THIONVILLE</b> , rue des Romains (hauteur entrée Fly)		15h04	15h04
0,4	89,7	D13a/D653	<b>TERVILLE</b> , RP 2ème sortie rue le Kem, RP 2ème sortie route de Verdun, RP 2ème sortie vers Florange		15h05	15h05
2,8	87,3	D653	<b>FLORANGE</b> , rue des Romains, PN, <u>à droite</u> Grand' rue, RP 2ème sortie rue de la Centrale, Feux <u>tout droit</u> rue de Fameck		15h08	15h08
5,8	84,3	D653/D152C	<b>FAMECK</b> , RP 2ème sortie vers Ranguieux, Feux <u>tout droit</u> rue de Ranguieux		15h13	15h12
10,2	79,9	D152c	<b>RANGUEVAUX</b> , rue de Morlange, <u>à droite</u> rue de la Raide Côte		15h19	15h18
12,2	77,9	D152c	<b>Hors Agglo</b>	<b>GPM1</b>	15h22	15h21
12,8	77,1	D152c/D17	<b>HAYANGE HAUT</b> , RP 3ème sortie route de Neufchef		15h23	15h22
15,4	74,7	D17/D57	<b>NEUFCHÉF</b> , rue de St Nicolas en Forêt, rue du Conroy, <u>à gauche</u> vers Briey		15h27	12h25
18,6	73,8	D139	<b>MEURTHE ET MOSELLE</b>		15h32	15h30
19,3	70,8	D139/D9a	<b>Hors Agglo</b> , <u>à gauche</u> vers Moyeuivre		15h33	15h31
19,3	70,8	D9a	<b>MOSELLE</b>		15h33	15h31
23,0	67,1	D9a	<b>MOYEUVRE PETITE</b> , route d'Hayange, Grand' rue, rue du Gal Mangin	<b>PC 23,2</b>	15h39	15h36
24,0	66,1	D9a/D9/D11	<b>MOYEUVRE GRANDE</b> , avenue du Conroy, rue Maurice Thorez, RP 1ère sortie rue des Forges, RP 3ème sortie rue de Verdun, rue Poincaré		15h40	15h37
29,2	60,9	D11	<b>Hors Agglo</b>		15h48	15h45
30,9	59,2	D11	<b>Hors Agglo</b> , RP 2ème sortie vers Montois la Montagne		15h50	15h47
32,1	58	D11	<b>Entrée Montois la Montagne</b>	<b>GPM1</b>	15h52	15h49
32,1	58	D11/D54a	<b>MONTOIS LA MONTAGNE</b> , route de Moyeuivre, <u>à droite</u> rue du Gal De Gaulle, <u>à gauche</u> rue du Gal Koenig		15h52	15h49
33,2	57,9	D54a	<b>Hors Agglo</b> , RP 2ème sortie vers Roncourt		15h54	15h50
34,8	55,3	D54a/D54	<b>RONCOURT</b> , route de Montois, <u>à droite</u> rue Raymond Mondon		15h56	15h52
36,4	53,7	D54/D643	<b>St PRIVAT La MONTAGNE</b> , rue du 18 août, RP 3ème sortie rue du Gal de Gaulle, RP 1ère sortie rue de Metz	<b>PC 38,1</b>	15h58	15h54
39,3	50,8	D643/D51	<b>AMANVILLERS</b> , rue de Metz, Feux <u>à gauche</u> rue des Carrières, RP 1ère sortie route de Lorry		16h03	16h00
46,0	44,1	D51/D7	<b>LORRY LES METZ</b> , Grand' rue, <u>à gauche</u> route de Metz		16h13	16h08
48,5	41,6	D7	<b>SAULNY</b> , RP 3ème sortie rue de Metz, RP 2ème sortie rue de Metz, rue de Briey		16h16	16h11
52,8	37,3	D7	<b>Hors Agglo</b>	<b>GPM1</b>	16h24	16h18
55,4	34,7	D7/D52	<b>MARENGO</b> (lieu dit), <u>à droite</u> vers Bronvaux		16h26	16h20
58,0	32,1	D52	<b>BRONVAUX</b> , rue Haute		16h31	16h25
59,0	31,1	D52/D52a/N52	<b>MARANGE SILVANGE</b> , rue de la Vallée, <u>à gauche</u> rue de la Rousse, Feux <u>à droite</u> rue de l'Abani, Feux <u>à gauche</u> vers Rombas		16h32	16h25

Samedi 10 Septembre 2016 (AM)







**THIONVILLE - C.A. VAL de FENSCH: Nilvange 90,1 km**

Kms parcourus	Kms à parcourir	N° Routes	Villes	PC / GPM	Horaires (km/h)	
					40	43
63,8	26,3	N52	PIERREVILLERS, route Nationale		16h38	16h32
65,3	24,8	N52	Hors Agglo, RP 1ère sortie vers Rombas		16h42	16h35
65,5	24,6	N52/C	<b>ROMBAS</b> , rue de Metz, RP 3ème sortie rue de la Tour, <u>à droite</u> avenue Hector Berlioz, <u>à droite</u> rue du Maréchal Lyautey, <u>à gauche</u> avenue du Gal de Gaulle, <u>à droite</u> rue Raymond Mondon, PN (67,5 km) rue de la Gare. <u>à gauche</u> vers Clouange 		16h43	16h36
67,9	22,2	C/D9	CLOUANGE, RP 3ème sortie, RP 2ème sortie, RP 2ème sortie		16h45	16h38
71,4	18,7	D9/D9a	MOYEUVE GRANDE, RP 2ème sortie rue des Forges, RP 1ère sortie rue Maurice Thorez, avenue du Conroy		16h51	16h44
74,5	15,6	D9a	MOYEUVE PETITE, rue du Gal Mangin, Grand' rue, rue d'Hayange	PC 75,2	16h55 16h55	16h48 16h48
78,9	11,2	D9a/D139	<b>MEURTHE ET MOSELLE</b>		17h02	16h54
78,9	11,2	D139	Hors Agglo, <u>à droite</u> vers Hayange		17h02	16h54
80,1	10,0	D139/D57	<b>MOSELLE</b>		17h04	16h56
81,7	8,4		<b>Entrée de Neufchef</b>	GPM2	17h06	16h58
81,7	8,4	D57/D17	NEUFCHEF, <u>à droite</u> rue du Conroy, rue de St Nicolas en Forêt		17h06	16h58
84,8	5,3	D17/D152c	HAYANGE HAUT, route de Neufchef, RP 3ème sortie rue du Gal Clémenceau		17h11	17h03
86,2	3,9	D152c /D952/C	<b>HAYANGE</b> , rue du Gal Clémenceau, rue Jacques Tourneur, rue de la Fontaine, RP 2ème sortie Esplanade de la Liberté, RP 1ère sortie rue du Maréchal Molitor, RP 2ème sortie, <u>à droite</u> rue de la Marne  		17h14	17h06
89,0	1,1	C/D152d	NILVANGE, rue du Gal Koenig, Feux <u>à droite</u> rue du Maréchal Foch, <u>à droite</u> rue Victor Hugo		17h17	17h09
90,1	0,0		ARRIVEE: NILVANGE rue Victor Hugo		17h19	17h10







Dimanche 11 Septembre 2016

AMNEVILLE Snowhall - THIONVILLE 177,8 km

Kms parcourus	Kms à parcourir	N° Routes	Villes	PC / GPM	Horaires (km/h)	
					40	43
-6		C/D112f/ D47/D8	<b>Départ fictif:</b> SNOWHALL Amnéville, Allée du Snowhall, <u>à droite</u> chemin des Terrasses du Soleil, rue du Bois de Coulange, rue des Thermes, rue du Tigre, RP 1ère sortie rue de l'Europe, RP 3ème sortie, RP 2ème sortie rue de Rombas, Feux <u>à gauche</u> rue des Romains, <u>à droite</u> rue de la République		11h45	11h45
0,0	177,8	D8	<b>Départ Réel:</b> AMNEVILLE rue de la république (après la rue des Arbres)		11h54	11h54
0,6	177,6	D8	<b>PN</b> 		11h55	11h55
0,6	177,6	D8/D953/D8/D8b	<b>MONDELANGE</b> , rue d'Amnéville, rue de Bousange, RP 4ème sortie rue des Ponts, 3ème Feux <u>à gauche</u> rue de Metz, Feux <u>à droite</u> rue de Bousse, 3 RP <u>tout droit</u> , RP 1ère sortie vers Ennery		11h55	11h55
5,6	172,2	D8b/D1	<b>Hors Agglo</b> , <u>à droite</u> vers Ennery		12h03	12h03
7,0	170,8	D1/D55	<b>AY Sur MOSELLE</b> , RP 4 ème sortie vers Tremery		12h05	12h04
7,8	170	D55	<b>TREMERY</b> , Grand' rue, rue de Flévy, RP 1ère sortie		12h06	12h05
9,8	168,0	D55	<b>FLEVY</b> , route de Trémery, Grand' rue ( <b>DANGER: Ilots</b> ) 		12h09	12h08
12,8	165,0	D55	<b>Hors Agglo</b> 		12h13	12h12
13,5	164,3	D55	<b>CHELAINCOURT</b> (Lieu Dit)		12h14	12h13
15,2	162,6	D55/D2/D67c	<b>Hors Agglo</b> , <u>à droite</u> et <u>gauche</u>		12h17	12h16
16,0	161,8	D67c/D67	<b>HESSANGE</b> , rue Principale, <u>à droite</u> vers Vigy		12h18	12h17
18,7	159,1	D67	<b>VIGY</b> , rue d'Hessange rue du Château d'Eau ( <b>DANGER</b> ilot central haut), rue de la Reine, rue d'Avancy 		12h22	12h20
22,7	155,1	D67/D3	<b>AVANCY</b> route du Soleil d'Or, RP 1ère sortie route de Bouzonville		12h28	12h26
24,1	153,7	D3/D67	<b>Hors Agglo</b> , <u>à gauche</u> vers Ste Barbe		12h30	12h28
24,8	153	D67	<b>SAINTE BARBE</b> , route du Petit Marais		12h31	12h29
26,6	151,2	D67/D954	<b>LE PETIT MARAIS</b> (Lieu Dit), RP 3ème sortie vers les Etangs		12h34	12h32
28,1	149,7	D954	<b>MAZAGRAN</b> (Lieu Dit)		12h37	12h35
31,4	146,4	D954/D71	<b>LES ETANGS</b> , rue du Château, <u>à droite</u> rue de la Vignotte, chemin de Bonfey 		12h42	12h39
33,1	144,7	D71	<b>LANDONVILLERS</b> , allée des Tilleuls 		12h44	12h41
36,5	141,3	D71/D603	<b>COURCELLES CHAUSSY</b> , rue de landonvillers, <u>à gauche</u> avenue Charles de Gaulle	<b>PC 37,1</b>	12h49	12h46
44,6	133,2	D603	<b>FOULIGNY</b> , route Nationale, rue de Chevalin		12h58	12h55
47,2	130,6	D603	<b>MARANGE ZONDRANGE</b> , rue Nationale		13h04	13h01
49,4	128,4	D603	<b>Hors Agglo</b> ,	<b>GPM2</b>	13h08	13h04
51,5	126,3	D603/C2	<b>ZIMMING</b> rue Nationale, <u>à droite</u> rue de Bambiderstroff		13h11	13h07
52,6	125,2	C2/D74/C	<b>BAMBIDERSTROFF</b> , rue Pierre Klein, rue du 3 Juin, rue de la Libération, <u>à gauche</u> vers Faulquemont/Créhange		13h12	13h08
55,9	123,0	C	<b>Hors Agglo</b>	<b>GPM1</b>	13h16	13h12
54,8	122,5	C	<b>Hors Agglo</b> , <u>à droite</u> route de Faulquemont vers Créhange		13h17	13h13

Dimanche 11 Septembre 2016

AMNEVILLE Snowhall - THIONVILLE 177,8 km

57,7	120,1	C/D19/C	CREHANGE, (DANGER; Ilots dans toute la traversée) route de Strasbourg, RP 2ème sortie rue du Siège, rue de Metz, RP 3ème sortie rue de Metz, RP (DANGER) place de l'Hôtel de Ville, rue de l'Hôtel de Ville, à gauche route de Boulay, à droite rue du Comté, rue de Puttlingen	 	13h20	13h16
63,6	114,2	C	Hors Agglo, Pont		13h26	13h22
64,2	113,6	C/D910	Hors Agglo, à gauche vers contournement Faulquemont		13h27	13h23
64,6	113,2	D910	Hors Agglo, RP 1ère sortie		13h27	13h23
66,3	11,5	D910/D20	Hors Agglo, RP 1ère sortie vers Eincheville		13h33	13h28
71,7	106,1	D20	EINCHEVILLE, allée des Tilleuls, rue des Lilas		13h41	13h35
73,7	104,1	D20	LANDROFF, rue Principale		13h44	13h38
75,5	102,3	D20	PN		13h47	13h41
77,6	100,2	D20/D999 /D674	BARONVILLE, rue Principale, stop à gauche rue Principale, à droite rue de Nancy		13h49	13h43
81,6	96,2	D674/D20	Hors Agglo, à droite vers Marthille		13h55	13h49
82,7	95,1	D20	MARTHILLE, rue St Jean		13h59	13h53
85,1	92,7	D20	VILLERS SUR NIED, route de Morhange, St Arnould		14h03	13h57
89,8	88,0	D20	ORON, rue Principale		14h08	14h02
94,4	83,4	D20	VIVIERS, allée des Marronniers, route de Delme		14h15	14h08
97,4	80,4	D20/D955/D74	DELME, rue Clémenceau, à droite rue Raymond Poincaré, à droite rue de Coulaures		PC 98,7	14h20 14h14
100,5	77,3	D74	TINCRY, route de Delme, Grand' rue, route de Bacourt		14h24	14h17
101,9	75,9	D74	Hors Agglo		GPM3	14h25 14h18
103,3	74,5	D74	BACOURT, route de Tincry, route de Morville		14h29	14h22
107,0	70,8	D74	MORVILLE SUR NIED, rue du Gué, rue Principale		14h34	14h27
109,1	68,7	D74/D110b	Hors Agglo, à gauche vers St Epvre		14h37	14h29
110,7	67,1	D110b	SAINT EPVRE, rue de la Justice, à droite vers Aubécourt		14h38	14h30
113,9	63,9	D110b/D999	AUBECOURT		14h44	14h36
116,4	61,4	D999	REMILLY, rue de Lorraine, rue Auguste Rolland, rue Robert Schuman, rue de Metz, RP 2ème sortie		14h49	14h40
120,7	57,1	D999	LEMUD, rue de Morhange, rue de Metz		14h54	14h45
123,3	54,5	D999/D67	Hors Agglo, à droite vers Sanry sur Nied		14h58	14h49
123,6	54,2	D67	PN		14h58	14h49
124,2	53,6	D67	SANRY SUR NIED, rue Principale		14h59	14h50
126,3	51,5	D67	Hors Agglo, à gauche vers Pange		15h01	14h52
127,5	50,3	D67/D70	Hors Agglo, à droite vers Pange		15h02	14h53
128,6	49,2	D70/D4	PANGE, route de Sanry, RP3ème sortie rue de Metz		15h02	14h54
131,3	46,5	D4	COLLIGNY, rue de Pange, rue de Metz		15h10	15h01
138,0	39,8	D4/D954	METZ, boulevard de la Solidarité, RP 1ère sortie rue des Drapiers, RP 2ème sortie vers Noisseville		15h21	15h11
139,7	38,1	D954/C	Hors Agglo, à gauche vers Vantoux		15h23	15h13
140,2	37,6	C	Hors Agglo, RP 1ère sortie rue Jean Julien Barbe		15h24	15h14
141,2	36,6	C/D69	Hors Agglo, à gauche vers Vantoux		15h25	15h15
141,5	36,3	D69/D69c	Hors Agglo, à droite vers Mey		15h25	15h15



Dimanche 11 Septembre 2016

**AMNEVILLE Snowhall - THIONVILLE 177,8 km**

141,9	35,9	D69c	MEY, rue Camille Durutte		15h26	15h16
143,8	34,0	D69c	Hors Agglo, croisement <u>tout droit vers Vany</u>		15h28	15h17
144,6	33,2	D69c	VANY,		15h29	15h18
145,7	32,1	D69c	CHIEULLES, route de Vany		<b>15h31</b>	15h20
146,9	30,9	D69c/D2b	Hors Agglo, <u>à droite</u> vers Antilly		15h32	15h21
147,4	30,4	D2b/D67a	Hors Agglo, <u>à gauche</u> vers Antilly		15h33	15h22
147,6	30,2	D67a/D2	Hors Agglo, <u>à droite</u> vers Antilly		15h33	15h22
150,6	27,2	D2/D52	Hors Agglo, <u>à gauche</u> vers Ennery		15h38	15h26
152,0	25,8	D52	CHAILLY LES ENNERY, rue Principale		15h41	15h29
154,4	23,4	D52/D52c	ENNERY, RUE DE Chailly, <u>à droite</u> route de Flévy, RP 3ème sortie, RP 1ère sortie rue André Maginot	PC 155,3	15h45 15h45	15h33 15h33
158,1	19,7	D52c/D55	Hors Agglo, <u>à gauche</u> vers Tremery		15h51	15h38
158,5	19,3	D55/D55h	TREMERY, RP ème sortie route de Montrequienne		15h52	15h39
159,3	18,5	D55h	MONTREQUIENNE, route de Tremery, rue Jean Burger, route de Rurange		15h54	15h41
161,8	16,0	D55h/D8	RURANGE LES THIONVILLE, rue des Ecoles, <u>tout droit</u> rue Kennedy, RP 2ème sortie rue de la Fôret		15h57	15h44
165,0	12,8	D8/D1	BOUSSE, RP 1ère sortie vers Guénange		16h02	15h48
167,0	10,8	D1/D60	GUENANGE, Feux <u>tout droit</u> route de Metz, RP 4ème sortie vers Uckange		16h04	15h50
170,0	7,8	D60/D953	RICHEMONT MARABOUT, RP 1ère sortie route Nationale		16h07	15h53
170,4	7,4	D953	UCKANGE, route de Metz, Feux <u>à droite</u> route de Thionville		16h07	15h53
172,0	5,8	D953	LES 3 MAISONS (Lieu Dit)		16h09	15h54
173,5	4,3	D953	MAISON NEUVE, route de Metz, RP 2ème sortie vers Thionville		16h14	15h59
175,5	2,3	D953	THIONVILLE, route de Metz, RP 1ère sortie rue du Général de Castelnau, <u>à gauche</u> Place de la République, rue de Strasbourg, place Notre Dame, avenue Foch		16h17	16h01
177,8	0,0		Arrivée: THIONVILLE avenue Foch		16h20	16h04

