
















Vendredi 8 Septembre 2017

CCCE : MONDORFF - BREISTROFF LA GRANDE 145,6 km

Kms parcourus	Kms à parcourir	N° Routes	Villes	PC / GPM	Horaires (km/h)		
					40	43	
-1.1		D1/C	Départ fictif: MONDORFF, Place de la République, rue de Paris, rue Victor Hugo			13h30	13h30
0.0	145.6	C	Départ réel: MONDORFF, Allée du bois			13h31	13h31
0.5	145.1	C	Hors Agglo, à gauche vers Himeling			13h32	13h32
1.9	143.7	C	HIMELING, route de Mondorff, tout droit rue du Golf			13h34	13h34
4.4	141.2	C	Hors Agglo, à droite rue des Lilas			13h38	13h37
5.5	140.1	C	PREISCH, rue des Lilas, rue des Platanes 			13h40	13h39
7.3	138.3	C/D653/D153h	EVRange, route de Preisch, à droite rue Nationale, à gauche route de Hagen			13h42	13h41
9.2	136.4	D153h	HAGEN, rue de la République, à gauche rue Jeanne d'Arc 			13h45	13h42
11.2	134.4	D153h	HAUTE RENTGEN, rue St Hippolyte 			13h48	13h47
12.0	133.6	D153h/D62	Hors Agglo, tout droit			13h49	13h48
12.7	132.9	D62	BASSE RENTGEN, rue de l'Eglise			13h50	13h49
15.1	130.5	D62	ESING, rue Antoine de St Exupery			13h54	13h52
15.9	129.7	D62/C	RODEMACK, rue du Luxembourg, RP 2ème sortie rue du Château, route de Halling			13h55	13h53
17.2	128.4	C	Hors Agglo, 			13h57	13h55
18.0	127.6	C	HALLING, rue de la Chapelle, rue du Centre, rue de la Fontaine			13h58	13h56
20.1	125.5	C/D57	PUTTELANGE LES THIONVILLE, rue Pasteur, à droite rue du Pont, à gauche rue Principale			14h02	13h59
22.2	123.4	D57/D1	HORS AGGLO, à droite vers Thionville			14h05	14h02
24.5	121.1	D1/D64a	BEYREN LES SIERCK, rue Principale, à gauche rue de Gandren			14h08	14h05
26.3	118.8	D64a	GANDREN, rue Principale, à droite route de Sierck 			14h11	14h08
28.0	117.6	D64a/D64	HAUTE KONTZ, rue de Gandren, à droite rue du Moulin, à droite route de Berg 			14h13	14h10
30.0	115.6	D64	BERG SUR MOSELLE, route de Haute Kontz, Grand' rue			14h16	14h13
33.9	111.7	D64	GAVISSE, rue Jeanne d'Arc, à droite rue des Peupliers			14h17	14h14
36.0	109.6	D64/D1	HORS AGGLO, à gauche vers Thionville			14h25	14h22
37.0	108.6	D1/C	SENTZICH, route du Luxembourg, à gauche rue de la Paix, rue de Homeldange, à droite vers Cattenom			14h27	14h23
40.2	105.4	C/D56/D1	CATTENOM, route de Sentzich, rue du Stade, à droite avenue du Gal de Gaulle, RP 3ème sortie vers Thionville	PC 40,7		14h32 14h33	14h27 14h28
42.3	103.3	D1	HUSANGE, route de Thionville			14h35	14h30
43.1	102.5	D1	GARCHE route de Mondorff			14h36	14h31
45.6	100.0	D1/D153f	HORS AGGLO, à gauche route de Garche			14h40	14h35
47.7	97.9	D153f/CR	MANOM, route de Garche, Grand' rue, RP 2ème sortie rue Pellerin, à gauche rue de Lagrange			14h43	14h38
50.2	95.4	CR	PN 			14h47	14h41

Vendredi 8 Septembre 2017

CCCE : MONDORFF - BREISTROFF LA GRANDE 145,6 km

Kms parcourus	Kms à parcourir	N° Routes	Villes	PC / GPM	Horaires (km/h)	
					40	43
50.6	95.0	CR/D653	MANOM, rue de la Barrière, RP 1 ère sortie route du Luxembourg, RP 4ème sortie vers Hettange-Grande 		14h47	14h42
51.4	94.2	D653	MAISON ROUGE		14h49	14h43
52.9	92.7	D653/D14a	HETTANGE GRANDE, route de Thionville, RP 2ème sortie, Feux à gauche rue Châteaubriand		14h51	14h45
55.2	90.4	D14a	CHAMBOURG, Chemin de la Croix Hépich		14h54	14h48
56.3	89.3	D14a/C	HORS AGGLO, à droite Chemin des Pèlerins		14h56	14h50
58.2	87.4	C/D57	HORS AGGLO, à gauche route de Bellevue		14h59	14h53
61.4	84.2	D57/D14	HORS AGGLO, à gauche Montée du St Michel		15h04	14h57
62.9	82.7		HORS AGGLO 	GM1	15h06	14h59
64.1	80.4	D14/D59b/D58	ANGEVILLERS, hors agglo à droite, RP rue de Thionville, à droite rue d'Escherange		15h08	15h01
67.7	77.9	D58	HORS AGGLO, DESCENTE à 10% 		15h13	15h06
68.4	77.2	D58	ESCHERANGE, rue Principale		15h15	15h07
69.7	75.9	D58	MOLVANGE, rue Principale		15h16	15h09
71.5	74.1	D58/D15	VOLMERANGE LES MINES, rue de Molvange, à droite vers Kanfen		15h19	15h11
73.1	72.5	D15/D56/D15a/D15	KANFEN, à gauche rue de Volmerange, à droite rue Jeanne d' Arc, rue Robert Schuman, rue d'Hettange, RP 3ème sortie		15h21	15h13
74.9	70.7	D15	HORS AGGLO, RP 1ère sortie vers Hettange		15h24	15h16
75.5	70.1	D18/D57a	KANFEN SOUS BOIS, RP 1ère sortie vers Entringe		15h25	15h17
76.4	69.2	D57a	ENTRANGE CITE, rue du Stade		15h27	15h18
77.5	68.1	D57a	ENTRANGE, rue du Stade, rue de la Chapelle, rue Principale 		15h28	15h19
79.3	66.3	D57a/D57	OEUTRANGE, rue d'Entringe, rue du Général Gillant, à droite route de Bellevue		15h30	15h22
83.0	62.6	D57/D14	HORS AGGLO, à gauche Montée du St Michel		15h36	15h27
84.5	61.1	D14	HORS AGGLO 	GM1	15h38	15h29
85.8	59.8	D14/D59b/D58	ANGEVILLERS, hors agglo à droite, RP rue de Thionville, à droite rue d'Escherange		15h40	15h31
89.3	56.3	D58	HORS AGGLO, DESCENTE à 10% 		15h45	15h36
90.1	55.5	D58	ESCHERANGE, rue Principale		15h47	15h37
91.4	54.2	D58	MOLVANGE, rue Principale		15h49	15h39
93.1	52.5	D58/D15	VOLMERANGE LES MINES, rue de Molvange, à droite vers Kanfen		15h51	15h41
94.7	50.9	D15/D56	KANFEN, à gauche rue de Volmerange, rue de Zoufftgen 		15h53	15h43
97.7	47.9	D56	HORS AGGLO PN 		15h58	15h48
98.3	47.3	D56	ZOUFFTGEN, rue de la Gare, à droite rue Principale	PC 99,9	15h59 16h01	15h48 15h51

Vendredi 8 Septembre 2017

CCCE : MONDORFF - BREISTROFF LA GRANDE 145,6 km

Kms parcourus	Kms à parcourir	N° Routes	Villes	PC / GPM	Horaires (km/h)	
					40	43
102.0	43.6	D56/D653	ROUSSY LE VILLAGE, rue de Zoufftgen, rue Ste Anne, <u>à droite et à gauche</u> rue des Sports, <u>à droite</u> vers Hettange		16h04	15h54
106.7	38.9	D653/D57	HORS AGGLO, <u>à gauche</u> vers Boust		16h11	16h00
108.1	37.5	D57	BOUST, rue du Gal de Gaulle		16h14	16h02
110.2	35.4	D57/D56/C	BASSE PARTHE, <u>à droite</u> vers Cattenom, <u>à gauche</u> chemin de Boler		16h17	16h05
112.3	33.3	C	BOLER, route d'usselskirch, route d'Evange		16h20	16h08
113.0	32.6	C	EVANGE, rue Principale		16h21	16h09
115.1	30.5	C/D62	Hors Agglo, <u>à droite</u> vers Fixem		16h24	16h12
116.3	29.3	D62	FIXEM, route de Rodemack, <u>tout droit</u> route de Gavisse		16h26	16h14
117.5	28.1	D62/D64	GAVISSE, rue de Fixem, rue de la Forge, <u>à gauche</u> rue Jeanna d'Arc, <u>à gauche</u> vers Berg sur Moselle		16h28	16h15
120.1	25.5	D64	BERG SUR MOSELLE, Grand'rue, route de Haute Kontz		16h31	16h19
123.3	22.3	D64/D64a	HAUTE KONTZ, route de Berg, <u>à gauche</u> rue du Moulin, rue de Gandren		16h36	16h24
126.0	19.6	D64a	GANDREN, rue de Sierck, rue Principale		16h40	16h27
126.7	18.9	D64a	Hors Agglo	GM3	16h39	16h28
127.6	18.0	D64a/D1	BEYREN LES SIERCK, rue de Gandren, <u>à droite</u> rue Principale		16h43	16h30
130.7	14.9	D1/D57	Hors Agglo, <u>à gauche</u> vers Puttelange		16h47	16h34
131.5	14.1	D57	PUTTELANGE LES THIONVILLE, rue Principale	PC 132,0	16h49	16h35
134.3	11.3	D57/D62/ D57	RODEMACK, rue de Mondorff, <u>à droite</u> rue de l'Eglise, rue du Gal Simmer, <u>à gauche</u> rue de Thionville, <u>à droite</u> vers Breistroff		16h53	16h39
136.5	9.1	D57/C	BREISTROFF LA GRANDE, route de Thionville, <u>à droite</u> rue de la Source, rue de l'Eglise	GM2 137,5	16h56	16h42
138.1	7.5	C	HORS AGGLO,		16h59	16h44
139.0	6.6	C	DODENOM, Grand'rue, <u>à gauche</u> rue des Jardins		17h00	16h45
139.9	5.7	C/D56	ROUSSY LE BOURG, rue des Faisans, rue de la Chapelle, <u>à gauche</u> rue du Bourg		17h01	16h47
143.0	2.6	D56/D57	BASSE PARTHE, <u>à gauche</u> rue du Gal de Gaulle		17h06	16h51
145.0	0.6	D57	BREISTROFF LA GRANDE, route de Thionville		17h09	16h54
145.6	0.0	D57	ARRIVEE: route de Thionville (à hauteur du 21)		17h10	16h54



Samedi 9 Septembre 2017 matin






**C L M - C.A.PORTES DE FRANCE: Angevillers - Angevillers - 20,5 Km**

Kms parcourus	Kms à parcourir	N° Routes	Villes	Horaire premier départ 41 km/h	
0.0	20.5	D58	<b>ANGEVILLERS, <u>Départ</u></b> : rue de Fontoy, au stop <u>à droite</u> vers Fontoy	9h00	
4.1	16.4	D58/D952	<b>FONTOY</b> , rue Jean Burger, <u>à droite</u> rue de Longwy	9h06	
8.7	11.8	D952	<b>HAVANGE</b> , route Nationale, RP 2ème sortie	9h13	
10.6	9.9	D952/D59	<b>LUDELANGE</b> , rue Nationale, RP 1ère sortie	9h15	
10.8	9.7	D59	<b>TRESSANGE</b> , rue de la Liberté, RP 2ème sortie	9h16	
13.1	7.4	D59	<b>BURE</b> , rue Claude Kogan	9h19	
15.0	5.5	D59/D59b	<b>NONDKAIL</b> , rue des Ecoles, RP <u>à droite</u> 1ère sortie rue de Rochonvillers	9h22	
16.8	3.7	D59b	<b>ROCHONVILLERS</b> , rue Principale	9h24	
19.9	0.6	D59b	<b>ANGEVILLERS</b> , rue de Rochonvillers, à gauche rue de Havange, <u>tout droit</u> rue de Thionville	9h29	
20.5	0.0	D59b	<b>Arrivée</b> : Rue de Thionville	9h30	








Samed 9 Septembre 2017 (AM)

**BERTRANGE - C.A. VAL de FENSCH: Sérémange 96,3 km**


Kms parcourus	Kms à parcourir	N° Routes	Villes	PC / GPM	Horaires (km/h)	
					40	43
-1,1	-	D1/D61	<b>Départ Fictif: BERTRANGE</b> , Complexe sportif rue du Stade, <u>à gauche, à droite</u> rue de Metz, <u>à gauche</u> rue de Vourles		15h00	15h00
0.0	96.3	D61	<b>Départ Réel: BERTRANGE</b> , Rue de Vourles, sortie du village		15h02	15h02
0.5	95.8	D61/D60	<b>Hors Agglo</b> , Stop <u>à droite</u> vers Uckange		15h02	15h02
1.7	94.6	D60/D953	<b>RICHEMONT MARABOUT</b> , RP 3ème sortie vers Mondelange		15h04	15h04
3.3	93.0	D953/D54	<b>RICHEMONT</b> , RP 1ère sortie vers Gandrange		15h07	15h06
4.6	91.7	D54	<b>RP</b> , 2ème sortie		15H09	15H08
5.3	91.0	D54	<b>GANDRANGE</b> , RP 1ère sortie rue Louis Jost, Feux <u>tout droit</u> , RP 3ème sortie vers Vitry		15h10	15h09
7.3	89.0	D54/D9	<b>VITRY SUR ORNE</b> , rue Louis Aragon, Feux <u>à gauche</u> rue de Thionville, RP 1ère sortie, rue Docteur Pierre Maurin		15h13	15h12
9.6	86.7	D9	<b>CLOUANGE</b> , rue Maréchal Foch, <u>à gauche</u> rue Clémenceau, RP 2ème sortie vers Rombas		15h16	15h15
10.4	85.9	RC	<b>ROMBAS</b> , pont de l'Orne, <u>à droite</u> rue de la Gare		15h17	15h16
10.7	85.6	RC	<b>ROMBAS, PN</b> 		15h18	15h17
11.0	85.3	D181	<b>ROMBAS</b> , rue Raymond Mondon, <u>à droite</u> Grand' rue, <u>à gauche</u> rue Jeanne d'Arc, RP 1ère sortie rue de Malancourt, RP <u>tout droit</u> , Stop <u>à droite</u> vers Malancourt		15h18	15h17
14.8	81.5	D181	<b>Hors Agglo</b>	<b>GPM3</b>	15h24	15h22
18.4	77.9	D181/D54a	<b>Hors Agglo</b> , RP 3ème sortie vers Roncourt		15h29	15h27
20.7	75.6	D54a/D54	<b>RONCOURT</b> , route de Montois, <u>à droite</u> rue Raymond Mondon		15h33	15h30
21.8	74.5	D54/D643	<b>St PRIVAT La MONTAGNE</b> , rue du 18 Août, RP 3ème sortie rue du Gal de Gaulle, RP 1ère sortie rue de Metz	<b>PC 23,2</b>	15h34 15h37	15h32 15h34
24.4	71.9	D643/D51	<b>AMANVILLERS</b> , rue de Metz, Feux <u>à droite</u> Grand' rue, RP 1ère sortie		15h40	15h37
26.4	69.9	D51	<b>Hors Agglo</b> 		15h41	15h38
29.2	66.7	D51/D11	<b>VERNEVILLE</b> , rue d'Amanvillers, <u>à gauche</u> vers Gravelotte		15h46	15h42
31.8	64.5	D11/D603	<b>MALMAISON</b> , route de Verneville, <u>à gauche</u> rue de Jarny		15h49	15h46
33.3	63.0	D603/D11	<b>GRAVELOTTE</b> , route de Jarny, RP 2ème sortie rue d'Ars		15h52	15h48
35.1	61.2	D11	<b>Hors agglo, DESCENTE DANGEREUSE 8%</b> 		15h54	15h51
38.4	57.9	D11/D6	<b>ARS SUR MOSELLE</b> , rue de Verdun, rue du Président Wilson, RP 1ère sortie rue du Bois le Prêtre, route d'Ancy		15h59	15h55
41.3	55.0	D6	<b>LES ARCHES</b> , route d'Ancy		16h04	15h59
42.1	54.2	D9/D6b	<b>ANCY SUR MOSELLE</b> , route d'Ars, RP 1ère sortie rue Raymond Mondon, RP 3ème sortie rue de Lorraine, <u>à droite</u> route de Gorze  		16h05	16h00
44.6	51.7	D6b	<b>Hors Agglo</b>	<b>GPM1</b>	16h09	16h04
45.0	51.3	d6B	<b>Hors Agglo, DESCENTE DANGEREUSE</b>		16h09	16h04
46.8	49.5	D6b/D12 /D103b	<b>GORZE</b> , rue Raymond Mondon, <u>à droite</u> rue du Commerce, <u>à droite</u> rue de Rezonville		16h12	16h07

Samed 9 Septembre 2017 (AM)


**BERTRANGE - C.A. VAL de FENSCH: Sérémange 96,3 km**

Kms parcourus	Kms à parcourir	N° Routes	Villes	PC / GPM	Horaires (km/h)	
					40	43
49.2	47.2	D103b	<b>Hors Agglo</b>	<b>GPM2</b>	16h16	16h10
52.9	43.4	D103b/ D903	REZONVILLE, route de Gorze, <u>à droite</u> rue de Metz		16h21	16h15
55.5	40.8	D903/D603	GRAVELOTTE, rue de Metz, RP 3ème sortie route de Jarny		16h25	16h19
57.7	38.6	D603/D11	MALMAISON, route de Jarny, <u>à droite</u> route de Verneville		16h28	16h22
60.7	35.6	D11/D51	VERNEVILLE, route St Ail, à droite route d'Amanvillers		16h33	16h26
63.8	32.5	D643	<b>AMANVILLERS</b> , RP 3ème sortie Grand' rue, <u>à gauche</u> rue de Metz	<b>65.3</b>	16h37 16h40	16h31 16h33
66.5	29.8	D643/D54	St PRIVAT La MONTAGNE, rue de Metz, RP 3ème sortie rue du Gal de Gaulle, RP 1ère sortie rue du 18 Août		16h41	16h34
68.6	27.7	D54/D54a	RONCOURT, rue Raymond Mondon, <u>à gauche</u> route de Montois		16h45	16h37
71.2	25.1	D54a	Hors Agglo, RP 2ème sortie Montois		16h49	16h41
71.4	24.9	D54a/D11	MONTOIS LA MONTAGNE, rue du Gal Koenig, <u>à droite</u> rue du Gal de Gaulle, <u>à gauche</u> route de Moyeuve		16h49	16h41
72.5	23.8	D11	Hors Agglo, DESCENTE DANGEREUSE 15%  		16h50	16h43
74.1	22.2	D11	Hors Agglo, RP 2ème sortie vers Joeuf		16h53	16h45
74.1	22.2	D11	<b>MEURTHE ET MOSELLE</b>		16h53	16h45
74.2	22.1	D11/C	JOEUF, route de Moyeuve, RP 1ère sortie route de Moyeuve, pont rétréci 		16h53	16h45
75.4	20.9	C	BRIEY Brouchetière		16h54	16h46
76.1	20.2	C/D9	Hors Agglo, <u>à droite</u> vers Moyeuve		16h56	16h47
76.2	20.1	D9	<b>MOSELLE</b>		16h56	15h47
77.2	19.1	D9 /D9a	MOYEUVE GRANDE, route de Franchepré, RP 2ème sortie rue des Forges, RP 4ème sortie rue Maurice Thorez, avenue du Conroy		16h57	16h48
81.4	14.9	D9a	MOYEUVE PETITE, rue Mangin, Grand' rue, route de Hayange		17h03	16h55
85.6	10.7	D9a/D57	Hors Agglo, <u>à droite</u> vers Hayange		17h09	17h00
88.2	8.1	D57	<b>NEUFCHÉF</b>	<b>GPM2</b>	17h14	17h04
88.3	8.0	D57/D17	NEUFCHÉF, route de Hayange, <u>à droite</u> rue du Conroy, rue de St Nicolas en Forêt		17h14	17h04
91.2	5.1	D17/D152c/ D952	<b>HAYANGE HAUT</b> , route de Neufchef, RP 3ème sortie rue Clémenceau, <b>DESCENTE DANGEREUSE</b> , <u>à gauche</u> rue Clémenceau, <u>à droite</u> rue Jacques tourneur, rue J. D'Arc, rue de la Fontaine RP 1ère sortie rue De Wendel  		17h18	17h08
94.4	1.9	D952/D17	SEREMANGE ERZANGE, rue Charles de Gaulle, 3ème Feux à droite rue St Nicolas en Forêt		17h23	17h13
96.3	0.0	D17	<b>ARRIVEE: rue St Nicolas en Forêt</b>		17h26	17h15

Dimanche 10 Septembre 2017  
**THIONVILLE - THIONVILLE 173,5 km**





Kms parcourus	Kms à parcourir	N° Routes	Villes	PC / GPM	Horaires (km/h)		
					40	43	
-2.9			Départ fictif : THIONVILLE, rue Pasteur, boulevard Foch, avenue Clémenceau, quai Pierre Marchal, pont des Alliés, rond point à droite direction ILLANGE			12h00	12h00
0.0	173.5	D1	Départ réel : THIONVILLE, face à l' AFPA			12h04	12h04
1.1	172.4	D1	ILLANGE			12h06	12h05
3.1	170.4	D1/D61	BERTRANGE, route de Thionville, <u>à gauche</u> avenue des Anges, <u>à droite</u> rue de la Fourmi, <u>à droite</u> rue St Laurent, <u>à gauche</u> Grand' rue			12h09	12h08
7.8	165.7	D61/D918/D61	STUCKANGE, rue des Roses, <u>à gauche</u> route Nationale, à droite rue de la Liberté			12h16	12h15
9.9	163.6	D61/D56	DISTROFF, rue du Parc, <u>à droite</u> rue de l'Eglise	PC 10,5		12h19 12h20	12h18 12h18
11.9	161.6	D56/D918	METZERVISSE, route de Distroff, RP <u>à gauche</u> vers Kédange sur Canner			12h22	12h19
16.5	157.0	D918	KEDANGE SUR CANNER, route de Thionville 			12h29	12h27
18.1	155.4	D918/D118e	HOMBOURG BUDANGE, route de Kédange, <u>à droite</u> route d' Aboncourt 			12h31	12h29
21.0	152.5	D118e	BUDANGE, route d' Aboncourt			12h36	12h33
23.0	150.5	D118e/D55	ABONCOURT, route de Budange, <u>à droite</u> rue Principale			12h39	12h36
25.5	148.0	D55	ALTROFF, Grand' Rue	GPM1		12h42	12h39
27.7	145.8	D55/D2	BETTELAINVILLE, rue Brescard, rue de Metz			12h46	12h42
28.3	145.2	D2/D67	Hors Agglo, <u>à gauche</u> route de Vigy			12h47	12h43
31.2	142.3	D67	VIGY, rue du Château d' Eau, rue de la Reine			12h51	12h47
35.1	138.4	D67/D3	AVANCY, rue du Soleil d' Or, RP <u>à droite</u> vers St Julien les Metz			12h57	12h53
36.5	137.0	D3/D67	Hors Agglo, <u>à gauche</u> vers Ste Barbe			12h59	12h55
37.3	136.2	D67/D3	SAINTE BARBE, route du Petit Marais			13h00	12h56
39.0	134.5	D67/D954	PETIT MARAIS, RP 3ème sortie			13h03	12h58
41.5	132.0	D954	MAZAGRAN			13h06	13h02
43.7	129.8	D954/D71	LES ETANGS, rue du Château, <u>à droite</u> rue de la Vignotte			13h10	13h05
45.3	128.2	D71	LANDONVILLERS, allée des Tilleuls			13h12	13h07
48.8	124.7	D71/D603	COURCELLES CHAUSSY, rue de Landonvillers, <u>à gauche</u> avenue Charles De Gaulle			13h17	13h12
56.7	116.8	D603	FOULIGNY, route Nationale, rue de Chevalin			13h29	13h23
59.2	114.3	D603	MARANGE ZONDRANGE, rue Nationale			13h33	13h26
61.4	112.1	D603	Hors Agglo	GPM2		13h36	13h29
63.5	110.0	D603/D25c	ZIMMING, route Nationale, <u>à gauche</u> rue Verlaine, rue Victor Hugo DECENTE DANGEREUSE 			13h39	13h32
67.1	106.4	D25C/D25	Hors Agglo, <u>à gauche</u> vers Boucheporn			13h45	13h37
67.3	106.2	D25/D26	BOUCHEPORN, rue de Longeville, <u>à droite</u> rue de Porcelette			13h45	13h37
70.8	102.7	D26/D72	PORCELETTE, rue de Boucheporn, <u>à gauche</u> rue de Ham			13h50	13h43

Dimanche 10 Septembre 2017  
**THIONVILLE - THIONVILLE 173,5 km**

73.9	99.6	D72/D73	HAM SUR VARSBERG, rue de Porcelette, <u>à droite</u> rue de Boulay, <u>à gauche</u> rue de Creutzwald		13h55	13h47
76.5	97.0	D73/D23a	CREUTZWALD, rue de Ham, route Forestière de Ham		13h59	13h51
77.9	95.6	D23a	Hors Agglo, <b>PASSAGE A NIVEAU</b> 		14h01	13h53
80.4	93.1	D23a/D23	Hors Agglo, <u>à gauche</u> vers Falck		14h05	14h56
80.5	93.0	D23/D55	FALCK, route de Creutzwald, RP <u>à droite</u> rue de la Gare, rue de l'Eglise, <u>à droite</u> direction Merten	PC 83,2	14h05 14h09	13h56 14h00
85.1	88.4	D55/D63/D63b	MERTEN, rue Principale, <u>à gauche</u> rue des Prés, <u>à droite</u> rue des Genêts		14h12	14h03
89.1	84.4	D63b/D63	VILLING, rue de Berviller, <u>tout droit</u> , rue de Voelfling		14h18	14h08
91.8	81.7	D63	VOELFLING LES BOUZONVILLE, rue de la Forêt, <u>à gauche</u> rue des Tilleuls		14h22	14h12
92.9	80.6	D63	CHÂTEAU ROUGE, rue Principale		14h23	14h13
93.8	79.7	D63	OBERDORFF, rue de Bouzonville		14h25	14h15
95.0	78.5	D63	Ste MARIE, rue Ste Marie		14h27	14h16
96.5	77.0	D63/D23	ALZING, rue Château Rouge, rue de Bouzonville		14h29	14h18
97.8	75.7	D23	<b>PASSAGE A NIVEAU</b> 		14h31	14h20
98.7	74.8	D23/D3	BOUZONVILLE, rue d'Alzing, RP place du Gal de Gaulle 2ème sortie, rue de France, RP 3ème sortie rue de Metz		14h32	14h22
99.6	73.9	D3	VAUDRECHING, rue de Metz		14h34	14h23
102.1	71.4	D3	REMELFANG, route de Vaudreching, RP 1ère sortie route de Freistroff		14h37	14h26
103.1	70.4	D3	FREISTROFF,		14h39	14h28
103.2	70.3	D3	<b>PASSAGE A NIVEAU</b> 		14h39	14h28
103.3	70.2	D3/D118m	FREISTROFF, <u>à droite</u> rue Robert Schuman, rue de Thionville		14h39	14h28
104.8	68.7	D118m/D918	Hors Agglo, <u>à droite</u> vers Bouzonville		14h41	14h30
107.7	65.8	D918/D19	BOUZONVILLE, rue de Thionville, RP 2ème sortie rue de Thionville, rue Jeanne D'Arc, RP 2ème sortie rue du Luxembourg		14h46	14h34
111.7	61.8	D19	FILSTROFF, rue Principale		14h52	14h40
115.8	57.7	D19/D956	COLMEN, rue de Filstroff, rue Principale, rue de Flastroff		14h58	14h45
117.7	55.8	D956	FLASTROFF, rue de la Libération, rue du dix huit Novembre		15h01	14h48
120.1	53.4	D956	BIZING, rue Principale, rue de la Gare		15h04	14h51
121.8	51.7	D956/D60	HALSTROFF, rue de Bizing, <u>à droite</u> route de Waldwisse		15h07	14h54
125.5	48.0	D60/D855	Hors Agglo, <u>à droite</u> vers Waldwisse		15h12	14h59
126.2	47.3	D855/D64	WALDWISSE, rue Nationale, <u>à gauche</u> Grand'Rue	PC 126,5	15h13 15h14	15h00 15h00
127.7	45.8	D64	GONGELFANG, Grand' rue		15h16	15h02
130.4	43.1	D64	LAUNSTROFF, route de Waldwisse, rue de Ritzing		15h20	15h06
133.1	40.4	D64	RITZING rue de Launstroff, rue Principale,		15h24	15h10
135.8	37.7	D64	<b>MANDEREN, rue Principale</b>		15h29	15h15
138.3	35.2	D64	KITZING, route de Manderen, route d'Apach		15h32	15h17
140.9	32.6	D64/D654	APACH, rue de Waldwisse		15h35	15h20



Dimanche 10 Septembre 2017  
**THIONVILLE - THIONVILLE 173,5 km**

141.9	31.6	D654	<b>RUSTROFF</b> 		15h37	15h22
142.1	31.4	D654/D956	<b>SIERCK LES BAINS</b> , rue de l'Europe, <u>à gauche</u> rue Compesporte, rue du Moulin  		15h37	15h22
146.2	27.3	D956	<b>MONTENACH</b> , route de Kirschnaumen		15h43	15h28
148.1	25.4	D956	<b>Hors Agglo</b>	<b>GPM1</b>	15h46	15h30
149.9	23.6	D956/D855	<b>Hors Agglo</b> , <u>à droite</u> vers Kerling		15h49	15h33
154.3	19.2	D855	<b>KERLING LES SIERCK</b> , rue Principale		15h56	15h39
156.8	16.7	D855/C3	<b>Hors Agglo</b> , <u>à droite</u> vers Hunting		15h59	15h43
157.5	16.0	C3	<b>HUNTING</b> , route de Kerling, <u>à gauche</u> route de Malling		16h00	15h44
158.3	15.2	C3	<b>Hors Agglo</b> , <u>tout droit</u> vers Malling		16h02	15h45
159.7	13.8	C3	<b>PASSAGE A NIVEAU</b> 		16h04	15h47
159.7	13.8	C3/D62a/D62	<b>MALLING</b> , rue de la Gare, <u>à gauche</u> rue de Metrich, <u>à droite</u> rue de Gavisse		16h04	15h47
161.5	12.0	D62/D64	<b>GAVISSE</b> , rue de l'Ancien Moulin, <u>à gauche</u> rue Jeanne d'Arc, rue des Peupliers		16h06	15h49
163.5	10.0	D64/D1	<b>Hors Agglo</b> , <u>à gauche</u> vers Thionville		16h09	15h52
164.5	9.0	D1	<b>SENTZICH</b> , route de Luxembourg		16h11	15h53
166.1	7.4	D1	<b>CATTENOM</b> , route du Luxembourg		16h13	15h56
168.8	4.7	D1	<b>GARCHE</b> , rue de Mondorf, rue de Garche		16h17	15h59
171.3	2.2	D1/D653/N53	<b>MANOM</b> , rte de Mondorff, RP <u>à gauche</u> La Grange		16h21	16h03
171.8	1.7	N53	<b>THIONVILLE</b> , avenue du Comte de Berthier, avenue Albert 1er, RP 2ème sortie rue Lazare Hoche, avenue Foch		16h22	16h04
173.5	0.0		Arrivée : <b>THIONVILLE</b> , avenue Foch		16h24	16h06

