




Vendredi 20 Septembre 2019  
CCCE : Evrange - Boust 129,0 km

Kms parcourus	Kms à parcourir	N° Routes	Villes	PC / GPM	Horaires (km/h)	
					40	43
-0,7		D653	Départ Fictif: EVRANGE chaussée R Schumann		13h30	13h30
0,0	129,0	D653/D153H	Départ Réel: HORS AGGLO route de Hagen		13h31	13h31
0,8	128,2	D153h	HAGEN, rue de la République, à gauche rue Jeanne d'Arc 		13h32	13h32
2,7	126,3	D153h/C	HAUTE RENTGEN, rue St Hippolyte, à droite Chemin départemental n°62 		13h35	13h34
3,5	125,5	D153h/D62	BASSE RENTGEN Hors Agglo, tout droit		13h36	13h36
4,1	124,9	D62	BASSE RENTGEN, rue de l'Eglise		13h37	13h36
6,5	122,5	D62	ESING, rue Antoine de St Exupery		13h41	13h40
7,2	121,8	D62/C	RODEMACK, rue du Luxembourg, RP 2ème sortie rue du Château, route de Halling		13h42	13h41
8,5	120,5	C	RODEMACK Hors Agglo, 		13h44	13h43
9,3	119,7	C	HALLING, rue de la Chapelle, rue du Centre, rue de la Fontaine		13h45	13h44
11,4	117,6	C/D57	PUTTELANGE LES THIONVILLE, rue Pasteur, à droite rue du Pont, à gauche rue de la Justice, à gauche rue Principale		13h48	13h47
13,3	115,7	D57/D1	PUTTELANGE LES THIONVILLE Hors agglo, à gauche vers Mondorff		13h51	14h49
14,3	114,7	D1/C	MONDORFF, rue de Paris, à gauche rue Victor Hugo		13h52	13h51
16,1	112,9	C	MONDORFF Hors Agglo, à gauche vers Himeling		13h55	13h52
17,5	111,5	C	HIMELING, route de Mondorff, tout droit rue du Golf 		13h57	13h55
19,9	110,1	C	BASSE RENTGEN Hors Agglo, tout droit rue des Lilas		14h01	13h58
20,5	108,5	D62	BASSE RENTGEN, rue de la Fontaine, à gauche rue de l'Eglise		14h02	13h59
22,7	106,3	D62	ESING, rue Antoine de St Exupery		14h04	14h02
23,4	105,6	D62/D57	RODEMACK, rue du Luxembourg, RP 1ère sortie rue du Luxembourg, à droite route de Thionville, à gauche vers Puttelange		14h06	14h03
24,3	104,7	D57	RODEMACK Hors Agglo, Descente à 7% 		14h07	14h05
24,7	104,3	D57/D62	RODEMACK Hors Agglo, à droite vers Faulbach		14h08	14h05
26,6	102,3	D62	FAULBACH, route de Fixem		14h11	14h08
28,9	100,1	D62/D1	FIXEM, route de Rodemack, à droite vers Cattenom		14h14	14h11
32,0	97,0	D1/C	SENTZICH, route du Luxembourg, à gauche rue de la Paix, rue de Homeldange, à droite vers Cattenom		14h19	14h15
35,1	93,9	C/D56	CATTENOM, route de Sentsich, à droite avenue du Gal de Gaulle, 1ère à gauche rue JF Kennedy, RP 1ère sortie rue Pasteur, à gauche rue des Peupliers (PC à hauteur du n° 14)	PC 35,9	14h23 14h25	14h20 14h21
36,8	92,2	C	HUSANGE, RP 2ème sortie route de Koeking, RP 2ème sortie route de Koeking		14h26	14h22
37,3	91,7	C	KOEKING, rue Basse, à droite rue Saint Rémy		14h27	14h23
38,1	90,9	C/D1/D153G	GARCHE, rue Saint Rémy, à gauche route de Mondorff, route de Garche, à droite route de Caranusca		14h28	14h24
41,4	87,6	D153G	GARCHE Hors Agglo, rte de Caranusca (terre plein central + pont 1 voie) 		14h33	14h29
41,6	87,4	D153G/D14A	HETTANGE GRANDE, rue Victor Hugo, Feux tout droit rue Châteaubriand, rue Alfred de Musset, Chambourg		14h33	14h29
45,0	84,0	D14A/C	THIONVILLE Hors Agglo, à droite Chemin des Pèlerins		14h38	14h34
46,8	82,2	C/D57	THIONVILLE Hors Agglo, à gauche route de Bellevue		14h41	14h36

Vendredi 20 Septembre 2019  
CCCE : Evrange - Boust 129,0 km

Kms parcourus	Kms à parcourir	N° Routes	Villes	PC / GPM	Horaires (km/h)		
					40	43	
48,9	80,1	D57/D14	THIONVILLE Hors Agglo, <u>à gauche</u> Montée du Saint Michel			14h44	14h39
51,6	77,4	D14	THIONVILLE Saint Michel Hors Agglo 	GM1		14h48	14h43
52,4	76,6	D14/D59B/D58	ANGEVILLERS, hors agglo <u>à droite</u> , RP rue de Thionville, <u>à droite</u> rue d'Escherange			14h49	14h44
56,2	72,8	D58	ESCHERANGE Hors Agglo, DESCENTE à 10% 			14h55	14h49
56,9	72,1	D58	ESCHERANGE, rue Principale			14h56	14h50
58,1	70,9	D58	MOLVANGE, rue Principale			14h58	14h52
59,8	69,2	D58/D15	VOLMERANGE LES MINES, rue de Molvange, <u>à droite</u> vers Kanfen			15h00	14h54
62,4	66,6	D15	KANFEN, D15, RP 2ème sortie, RP A31 1ère sortie vers Hettange			15h04	14h58
62,8	66,2	D15	KANFEN Hors Agglo, RP 1ère sortie vers Entrange			15h05	14h58
63,5	65,5	D18/D57a	KANFEN SOUS BOIS			15h06	14h59
64,4	64,6	D57a	ENTRANGE CITE, rue du Stade			15h07	15h01
65,5	63,5	D57a	ENTRANGE, rue du Stade, rue de la Chapelle, rue Principale			15h09	15h02
67,2	61,8	D57a/D57	OEUTRANGE, rue d'Entrange, rue du Général Gillant, <u>à droite</u> route de Bellevue			15h12	15h05
70,8	58,2	D57/D14	THIONVILLE Hors Agglo, <u>à gauche</u> Montée du Saint Michel			15h17	15h10
73,4	55,6	D14	THIONVILLE Saint Michel Hors Agglo 	GM1		15h21	15h13
74,2	54,8	D14/D59b/D58	ANGEVILLERS, hors agglo <u>à droite</u> , RP rue de Thionville, <u>à droite</u> rue d'Escherange			15h24	15h16
77,0	52,0	D58	ESCHERANGE Hors Agglo, DESCENTE à 10% 			15h26	15h18
77,7	51,3	D58	ESCHERANGE, rue Principale			15h27	15h19
79,0	50,0	D58	MOLVANGE, rue Principale			15h29	15h21
80,6	48,4	D58/D15	VOLMERANGE LES MINES, rue de Molvange, <u>à droite</u> vers Kanfen			15h32	15h23
83,3	45,7	D15/D15A/D56	KANFEN, RP 3ème sortie rue de Hettange, <u>à gauche</u> rue Robert Schumann, rue Jeanne D'Arc, <u>à droite</u> rue du Moulin, rue de Zoufftgen			15h36	15h27
86,7	42,3	D56	ZOUFFTGEN Hors Agglo, PN 			15h41	15h32
87,3	41,7	D56	ZOUFFTGEN, rue de la Gare, <u>à droite</u> rue Principale	PC 88,8		15h42 15h44	15h33 15h35
90,8	38,2	D56	ROUSSY LE VILLAGE, rue de Zoufftgen, rue des Trois Fontaines, rue Neuve, RP 2ème sortie			15h47	15h37
92,8	36,3	D56	ROUSSY le BOURG, rue Saint Christophe, rue du Bourg			15h50	15h40
95,6	33,4	D56/C	BASSE PARTHE, <u>tout droit</u> vers Cattenom, <u>à gauche</u> chemin de Boler			15h54	15h44
97,6	31,4	C	BOLER, route d'Usselskirch, route d'Evange			15h57	15h47
98,2	30,8	C	EVANGE, rue Principale			15h58	15h48
100,3	28,7	C/D62	RODEMACK Hors Agglo, <u>à droite</u> vers Fixem			16h01	15h51
101,5	27,5	D62	FIXEM, route de Rodemack, <u>tout droit</u> vers Gavisse			16h03	15h52
102,7	26,3	D62/D64	GAVISSE, rue de Fixem, rue de la Forge, <u>à gauche</u> rue J D'Arc, <u>à gauche</u> rue J D'Arc			16h05	15h54
105,3	23,7	D64	BERG SUR MOSELLE, Grand'rue, route de Haute Kontz			16h09	15h58
108,4	20,6	D64/D64A	HAUTE KONTZ, route de Berg, <u>à gauche</u> rue du Moulin, rue de Gandren			16h13	16h02
111,0	18,0	D64A	GANDREN, rue de Sierck, rue Principale			16h17	16h06

Vendredi 20 Septembre 2019  
 CCCE : Evrange - Boust 129,0 km

Kms parcourus	Kms à parcourir	N° Routes	Villes	PC / GPM	Horaires (km/h)	
					40	43
111,7	17,3	D64A	<b>GANDREN</b> Hors Agglo	<b>GM3</b>	16h18	16h07
112,6	16,4	D64A/D1	BEYREN LES SIERCK, rue de Gandren, <u>à droite</u> rue Principale		16h20	16h08
115,7	13,3	S1/D57	PUTTELANGE LES THIONVILLE Hors Agglo, <u>à gauche</u> vers Puttelage centre		16h24	16h12
116,3	12,7	D57	PUTTELANGE LES THIONVILLE, rue Principale	PC 116,7	16h27 16h28	16h13 16h14
119,2	9,8	D57	RODEMACK, rue de Mondorff, <u>à droite</u> rue de l'Eglise, rue du Gal Simmer, <u>à gauche</u> rue de Thionville, <u>à droite</u> vers Breistroff		16h30	16h17
121,3	7,7	D57/C	BREISTROFF LA GRANDE, route de Thionville, <u>à droite</u> rue de la Source, rue de l'Eglise		16h33	16h20
122,7	6,3	C	Sortie Agglo	<b>GM2</b>	16h35	16h22
123,3	5,7	C	BREISTROFF LA GRANDE Hors Agglo,		16h36	16h23
124,1	4,9	C	DODENOM, Grand'rue, <u>à gauche</u> rue des Jardins		16h37	16h24
125,1	3,9	C/D56	ROUSSY LE BOURG, rue des Faisans, rue de la Chapelle, <u>à gauche</u> rue du Bourg		16h38	16h25
128,0	1,0	D56/D57	BASSE PARTHE, <u>à droite</u> vers Boust		16h43	16h29
128,3	0,7	D57	BOUST, rue du Gal de Gaulle		16h43	16h30
129,0	0,0	D57	ARRIVEE: rue du Gal de Gaulle (à hauteur du n° 74)		<b>16h44</b>	<b>16h31</b>








Samedi 21 Septembre 2019 matin

**C. A. PORTES DE FRANCE: Lommerange - Manom - 84,3 Km**

Km parcourus	Km à parcourir	N° Routes	Villes	PC/ GPM	Horaire km/h	
					40	43
-0,7			<b>LOMMERANGE: Départ fictif</b> rue Foch		9h00	9h00
0,0	84,3	D58	<b>LOMMERANGE: Départ réel</b> devant la Piste de Karting		9h01	9h01
1,7	82,6	D58/D952	<b>FONTOY</b> , rue du Docteur Ringeisen, <u>à droite</u> rue de Verdun, <u>à gauche</u> rue de Longwy		9h03	9h03
3,8	80,5	D952	<b>Sortie de ville</b>	GM1	9h03	9h03
6,2	78,1	D952	<b>HAVANGE</b> , route Nationale, RP 2ème sortie		9h10	9h09
8,0	76,3	D952/D59	<b>LUDELANGE</b> , route Nationale, RP 1ère sortie		9h13	9h12
8,3	76,0	D59	<b>TRESSANGE</b> , rue de la Liberté, RP 2ème sortie		9h13	9h12
10,5	73,7	D59	<b>BURE</b> , rue Claude Kogan		9h17	9h15
12,3	72,0	D59/D59B	<b>NONDKEIL</b> , rue des Ecoles, RP 1ère sortie rue de Rochonvillers		9h19	9h18
13,8	70,5	D59B	<b>NONDKEIL Hors Agglo</b> , Après petite bâtisse	GM1	9h21	9h20
14,2	70,1	D59B	<b>ROCHONVILLERS</b> , rue Principale		9h22	9h21
17,2	67,1	D59B/D58 /D14	<b>ANGEVILLERS</b> , rue de Rochonvillers, <u>à gauche</u> rue de Havange, rue de Thionville, RP 2ème sortie, <u>à gauche</u> vers Thionville	PC 17,8	9h27 9h27	9h25 9h26
19,4	64,9	D14	<b>THIONVILLE SAINT MICHEL</b> , Descente Dangereuse 8%		9h31	9h29
20,8	63,5	D14/D57	<b>THIONVILLE la Bellevue</b> , Déviation <u>à droite</u> vers Algrange, <u>à droite</u> rte de Bellevue, vers Hettange		9h32	9h30
24,4	59,9	D57/C	<b>THIONVILLE Hors Agglo</b> rte de Bellevue, <u>à droite</u> Chemin des Pèlerins		9h37	9h35
26,1	58,2	C/D14A	<b>THIONVILLE Hors Agglo</b> , Chemin des Pèlerins, <u>à droite</u> Elange		9h40	9h37
28,7	55,6	D14A	<b>ELANGE</b> , route de la Croix Hépich, RP 2ème sortie route d'Elange, RP 3ème sortie Veymerange		9h44	9h41
30,3	54,0	D14A	<b>VEYMERANGE</b> , route du Büchel, Déviation ( <u>à gauche</u> rue de la Cigogne, boucle du Milan, rue du Busard, <u>à gauche</u> rue des Bruyères, <u>à gauche</u> rue du Bûchel), RP 2ème sortie		9h46	9h43
32,4	51,9	D14A/D13/ D653/ D152A	<b>FLORANGE Hors Agglo</b> , RP de l'Etoile 3ème sortie, RP 1ère sortie, RP 1ère sortie rue des Romains, RP 3ème sortie rue du Port,		9h49	9h46
35,1	49,2	D152A/D18	<b>FLORANGE</b> , rue des Romains, PN 35,1 RP 3ème sortie rue du Port,		9h53	9h50
36,9	47,4	D18/D953	<b>FLORANGE - Maison Neuve</b> , rue du Port, RP 1ère sortie rue de Metz		9h56	9h52
38,2	46,1	D953	<b>UCKANGE - Les Trois Maisons</b> , route de Thionville		9h58	9h54
39,2	45,1	D953	<b>UCKANGE</b> , rue de Thionville, <u>à gauche</u> rue de Metz		10h00	9h55
40,3	44,0	D953/D60	<b>RICHEMONT - Le Marabout</b> , route Nationale, RP 3ème sortie vers Guénange		10h01	9h57
41,7	41,6	D60/D61	<b>BERTRANGE Hors Agglo</b> , <u>à gauche</u> vers Bertrange		10h03	9h59
42,3	41,0	D61/D1	<b>BERTRANGE</b> , rue de Vourles, <u>à gauche</u> route de Thionville		10h04	10h00
44,4	39,9	D1	<b>ILLANGE</b> , RP 3ème sortie rue de Metz, rue de Thionville, RP 3ème sortie	PC 45,0	10h07 10h08	10h03 10h04
46,5	37,8	D1/C	<b>YUTZ - Hors Agglo</b> , route d'Illange, <u>à droite</u> rue du Fort (chaussée dégradée)		10h11	10h06
46,7	37,6	C/D918/ D118A	<b>YUTZ</b> , rue du Stade, rue de la Pépinière, <u>à droite</u> rue Roosevelt, <u>à gauche</u> route de Kuntzig, RP 2ème sortie, RP 1ère sortie		10h11	10h06

Samedi 21 Septembre 2019 matin





**C. A. PORTES DE FRANCE: Lommerange - Manom - 84,3 Km**

51,1	33,2	D118A	KUNTZIG, route de Yutz, Grand' rue, route de Distroff		10h17	10h12
54,1	30,2	D118A/D61	STUCKANGE - Hors Agglo, RP 4ème sortie		10h22	10h16
54,8	29,5	D61/D56	DISTROFF, rue du Parc, Grand' rue, <u>à gauche</u> rue des Anciens Fours A Chaux, rue de Valmestroff		10h23	10h17
58,6	25,7	D56/D2A	VALMESTROFF, route de Distroff, Grand' rue; <u>à droite</u> rue de l'Ecole	 	10h29	10h22
60,9	23,4	D2A/D2	ELZANGE, route de Valmestroff, rue de la Foret, <u>à droite</u> rue de la Mairie, <u>à gauche</u> rue du Moulin, <u>à gauche</u> route de Koenigsmacker	 	10h32	10h26
62,1	22,2	D2	ELZANGE La Cité , rte de Koenigsmacker		10h34	10h27
62,5	21,8	D2	KOENIGSMACKER - La Cité des Officiers		10h35	10h28
64,7	19,6	D2/C	KOENIGSMACKER , rte d'Elzange, rue du Stade, <u>à droite</u> rue de Thionville, RP 2ème sortie, rue de Sierck		10h38	10h31
67,4	16,9	C/D62	METRICH, rue de Trêves, <u>à gauche</u> rue de Trêves, RP 2ème sortie rue de Malling		10h42	10h35
69,7	14,6	D62	MALLING, rue de Metrich, <u>à gauche</u> rte de Gavisse		10h45	10h38
71,2	13,1	D62/D64	GAVISSE, rue de l'Ancien Moulin, <u>à gauche</u> rue Jeanne D'Arc, rue des Peupliers		10h48	10h40
73,3	11,0	D64/D1	CATTENOM Hors Agglo, <u>à gauche</u> vers Cattenom		10h51	10h43
74,3	10,0	D1	SENTZICH, route de Luxembourg		10h52	10h44
75,9	8,4	D1	CATTENOM, rte de Luxembourg, RP 2ème sortie, RP 2ème sortie		10h55	10h47
77,7	6,6	D1/C	HUSANGE, <u>à gauche</u> rte du Port, RP 1ème sortie route de Koeking, RP 2ème sortie route de Koeking		10h57	10h49
78,5	5,8	C	KOEKING, rue Basse, <u>à droite</u> rue Saint Rémy		10h59	10h50
79,4	4,9	C/D1	GARCHE, rue Saint Rémy, <u>à gauche</u> route de Mondorff, route de Garche,		11h00	10h52
82,0	2,3	D1/D153F	MANOM Sainte Marie , <u>à gauche</u> vers Manom centre		11h04	10h55
84,1	0,2	D153F	MANOM, route de Garche, Grand' rue		11h07	10h58
84,3	0,0	D153F	MANOM Arrivée Grand' rue		11h07	10h58




Samed 21 Septembre 2019 (AM)

AUDUN-LE-TICHE - C. A. VAL de FENSCH: Florange 71,1 km

Kms parcourus	Kms à parcourir	N° Routes	Villes	PC / GPM	Horaires (km/h)	
					40	43
-1,9	-	D6A/D16A/ D16C/D16	Départ Fictif: AUDUN LE TICHE. Avenue Paul Roet, <u>à gauche</u> rue Clémenceau, <u>à droite</u> rue du Moulin, RP 1ère sortie rue ZAC d'Alzette, RP 2ème sortie rue ZAC d'Alzette, <u>à droite</u> route de Russange, <u>à droite</u> rue du Maréchal Foch		15h15	15h15
0,0	71,1	D16	Départ Réel: AUDUN LE TICHE, Mairie Rue du Maréchal Foch, rue du Gal Leclerc, rue de la Libération 		15h16	15h16
6,6	66,5	D16/D952	AUMETZ Hors Agglo, RP 1ère sortie Crusnes		15h28	15h27
7,0	66,1	D521	<b>Meurthe &amp; Moselle 54</b>		15h28	15h27
7,0	66,1	D521	CRUSNES, route Nationale		15h28	15h27
9,5	61,6	D521/D57	CRUSNES Hors Agglo, le Beau Séjour, <u>à droite</u>		15h32	15h31
10,5	60,6	D57/D27	CRUSNES Hors Agglo, la Croix Bailly, <u>à gauche</u> route de Bréhain La Cour		15h33	15h32
12,2	58,9	D27/D27A	BREHAIN LA COUR Hors Agglo, RP 1ère sortie Sur Videm		15h36	15h34
13,5	57,6	D27A/D26C	TIERCELET Hors Agglo, <u>à droite</u> vers Tiercelet rue Honoré de Balzac		15h38	15h36
14,4	56,7	D26C	TIERCELET, rue Honoré se Balzac, RP 1ère sortie  		15h39	15h37
15,9	55,2	D26C/D326	TIERCELET Hors Agglo, RP 2ème sortie		15h41	15h40
16,3	54,8	D326	THIL, Hors Agglo		15h42	15h40
17,9	53,2	D326	<b>Moselle 57</b>		15h44	15h42
17,9	53,2	D326	REDANGE, Hors Agglo		15h44	15h42
20,4	50,7	D326	<b>Meurthe &amp; Moselle 54</b>		15h48	15h46
20,4	50,7	D326	THIL, Hors Agglo		15h48	15h46
20,7	50,4	D326	VILLERUPT, Hors Agglo		15h49	15h46
22,4	48,7	D326	<b>Moselle 57</b>		15h51	15h49
22,4	48,7	D326/ D16A/D16	AUDUN LE TICHE, RP 3ème sortie, RP 1ère sortie rue du Moulin, rue Clémenceau, <u>à droite</u> rue du Gal Leclerc, rue de la Libération 		15h52	15h49
26,2	44,9	D16	AUDUN LE TICHE Hors Agglo	GM2	15h57	15h54
31,2	39,9	D16/D952	AUMETZ Hors Agglo, RP 3ème sortie Aumetz		16h04	16h01
31,7	38,4	D952	AUMETZ, rue du Maréchal Foch, route Emile Zola	PC 32,2	16h05 16h06	16h02 16h02
34,9	36,2	D952/D59	TRESSANGE-LUDELANGE, rue Nationale, RP 3ème sortie rue de la Liberté, RP 2ème sortie		16h10	16h06
37,6	33,5	D59	BURE, rue Claude Kogan		16h14	16h10
39,5	31,6	D59	NONDKEIL, rue des Ecoles, RP 2ème sortie rue des Ecoles		16h17	16h13
40,8	30,3	D59	OTTANGE <i>Cité des Employés</i> , route de Nondkeil		16h19	16h14
41,5	29,6	D59/D15	OTTANGE, rue de l'Eglise, RP 3ème sortie rue du Moulin, route d'Aumetz		16h20	16h15
44,0	27,1	D15	OTTANGE Hors Agglo	GM2	16h25	16h20
47,7	23,4	D15/D16	AUDUN LE TICHE Hors Agglo, <u>à gauche</u> vers Aumetz		16h29	16h24
50,7	20,4	D16/D952	AUMETZ Hors Agglo, RP 3ème sortie Aumetz		16h34	16h28
50,8	20,3	D952	AUMETZ, rue du Maréchal Foch, route Emile Zola	PC 51,3	16h34 16h35	16h28 16h29
54,0	17,1	D952	TRESSANGE-LUDELANGE, RP 2ème sortie route de Fontoy		16h39	16h33
55,1	16,0	D952	HAVANGE Hors Agglo, RP 2ème sortie Havange		16h40	16h34
55,9	15,2	D952	HAVANGE, route Nationale		16h41	16h35

Samed 21 Septembre 2019 (AM)












**AUDUN-LE-TICHE - C. A. VAL de FENSCH: Florange 71,1 km**

Kms parcourus	Kms à parcourir	N° Routes	Villes	PC / GPM	Horaires (km/h)	
					40	43
<b>58,8</b>	12,3	D952	<b>FONTOY</b> , rue de Longwy, rue de Metz <i>Descente à 10%</i> 		16h46	16h40
<b>62,7</b>	8,4	D952	<b>KNUTANGE</b> , rue Victor Rimmel, rue de la République		16h52	16h45
<b>65,2</b>	5,9	D952	<b>NILVANGE</b> , rue St Jacques		16h55	16h48
<b>65,7</b>	5,4	D952	<b>HAYANGE</b> , rue du Maréchal Foch, RP 1ère sortie, RP 2ème sortie rue de Wendel		16h56	16h49
<b>68,0</b>	3,1	D952	<b>SEREMANGE-ERZANGE</b> , rue Charles de Gaulle,		17h00	16h52
<b>69,5</b>	1,6	D952/D18	<b>FLORANGE</b> , rue de Longwy, RP Germain Kleinberg 2ème sortie, <u>à gauche</u> rue de Verdun, RP 2ème sortie avenue de Lorraine		17h02	16h54
<b>71,1</b>	0,0	D10	<b>ARRIVEE: Avenue de Lorraine</b> (à hauteur de la Médiathèque)		<b>17h04</b>	<b>16h57</b>



Dimanche 22 Septembre 2019











**CD 57: Domaine De Lindre - THIONVILLE 173,2 km**

Kms parcourus	Kms à parcourir	N° Routes		PC / GPM	Horaires (km/h)	
					40	43
-0,9		D199E	Départ fictif : LINDRE-BASSE, <i>Domaine de Lindre</i> , rue Principale 		11h45	11h45
0,0	173,2	D199E	Départ réel : LINDRE-BASSE, rue Principale sortie du village		11h46	11h46
0,9	172,3	D199E /D999 /D22	DIEUZE, RP 2ème sortie Chemin Royal, RP 2ème sortie avenue Général De Gaulle, <u>à gauche</u> rue du Gal De Gaulle, <u>à gauche</u> rue Emile Friant, <u>à droite</u> rue SAI La Princesse Alix Napoléon,		11h47	11h47
3,5	169,7	D22/D22A	DIEUZE Hors Agglo, <u>à droite</u> vers Blanche Eglise		11h51	11h51
6,3	166,9	D22A/C1	BLANCHE EGLISE, rue Principale, <u>à droite</u> Bourache 		11h56	11h55
11,1	162,1	C1/C	MARSAL Hors Agglo, route de Blanche l'Eglise, <u>à droite</u> vers Marsal		12h03	12h01
11,4	161,8	C/D38A	MARSAL, allée des Maronniers, <u>à gauche</u> rue des Quartiers, <u>à gauche</u> Place de France ( MUSEE DU SEL ), route de Moyenvic  	Prime 12,0	12h03 12h04	15h02 12h03
13,0	160,2	D38A/D38	MARSAL Hors agglo, <u>à gauche</u> vers Moyenvic		12h06	12h04
15,3	157,9	D38	MOYENVIC Hors Agglo, RP 2ème sortie		12h09	12h07
15,7	157,5	D38	MOYENVIC, rte de Dieuze, rue de Vic		12h10	12h08
18,4	154,8	D38/D155P	VIC SUR SEILLE Hors Agglo, <u>à droite</u> vers Vic		12h14	12h12
18,5	154,7	D155P /D174A	VIC SUR SEILLE, av. du gén. De Gaulle, <u>à gauche</u> rue Meynier, rue de Thionville (Musée Georges De La Tour), rue de Metz <u>à gauche</u> rue de Salonnnes   	Prime 19,4	12h14 12h15	12h12 12h13
22,4	150,8	D174A	SALONNES, <u>à gauche</u> rue Principale, <u>à droite</u> rue Principale		12h20	12h17
22,9	150,3	D174A/D674	SALONNES Hors Agglo, <u>à droite</u> vers Château Salins		12h20	12h18
26,7	146,3	D674/D955	CHÂTEAU SALINS, rue de Nancy, rue Dufays, rue Clémenceau, rue Poincaré, <u>à gauche</u> rue de Metz, <u>à gauche</u> vers Delme		12h26	12h23
30,6	142,6	D955	AMELECOURT Hors Agglo	GM1	12h32	12h29
31,6	141,6	D955/D21	FRESNES EN SAULNOY Hors Agglo, <u>à gauche</u> vers Fresnes		12h34	12h30
33,4	139,8	D21	FRESNES EN SAULNOIS, rue Principale		12h36	12h33
38,3	134,9	D21/D155M	LEMONCOURT, rue Principale		12h44	12h39
40,6	132,6	D155M/ D955/D74	DELME, <u>à gauche</u> rue du Gal. Nassoy, <u>à droite</u> rue de Coulores 		12h47	12h43
43,8	129,4	D74	TINCROY, route de Delme, Grand' rue, route de Bacourt 		12h52	12h47
46,6	126,6	D74	BACOURT, rue de Tincroy, rue de Morville		12h56	12h51
50,2	122,0	D74	MORVILLE SUR NIED, rue du Gué, <u>à droite</u> rue Principale,		13h01	12h56
52,2	121,0	D74/D110B	BAUDRECOURT Hors Agglo, <u>à gauche</u> vers St Epvre		13h04	12h59
53,8	119,4	D110B	SAINT EPVRE, rue de la Justice, rue du Vieux Moulin, <u>à droite</u> vers Han Sur Nied		13h07	13h01
56,7	116,5	D110B/D999	REMILLY Hors Agglo, <u>à gauche gauche</u> et <u>à gauche</u> vers St Avoild		13h11	13h05
57,2	116,0	D999/D199C	HAN SUR NIED, rue des Roses, <u>à gauche</u> vers Vittoncourt		13h12	13h06
58,0	115,2	D199C	ADAINCOURT Hors Agglo, PN 		13h13	13h07
58,7	114,5	D199C	ADAINCOURT, rue Principale, route de Vittoncourt	PC 59,1	13h14 13h15	13h08 13h08
60,6	112,6	D199C	VITTONCOURT, rue Principale,		13h17	13h11
61,7	111,5	D199C /D199B	VOIMHAUT, rue de la Nied, RP 1ère sortie rue des Vignes 		13h18	13h12
64,6	108,6	D199B/D70	CHANVILLE, Hors Agglo <u>à gauche</u> 		13h23	13h16
69,9	103,3	D70/D71	BERLIZE Hors Agglo, <u>à droite</u> vers Berlize centre		13h31	13h22









Dimanche 22 Septembre 2019

CD 57: Domaine De Lindre - THIONVILLE 173,2 km

70,4	102,8	D71	BERLIZE, rue du Patural		13h31	13h24	
72,5	100,7	D71	MAIZERoy Hors Agglo, <u>tout droit</u> vers Maizeroy		13h35	13h27	
73,6	99,6	D71/D4E /D4	MAIZERoy, rue du Château d'eau, Place de l'Eglise, rue de la Fontenelle, RP 2ème sortie vers Pange, route de Raville		13h37	13h29	
76,3	96,9	D4/D67	PANGE, rue du Moulin, rue de Lorraine, allée des Tilleuls, RP 4ème sortie Le Talpre		13h41	13h32	
79,8	93,4	D67/D70/ D199A /D999	LAQUENEXY, route de Pange, <u>à gauche</u> allée des Maronniers, <u>à gauche</u> rue Bourger et Perrin ( <i>les Jardins de Laquenexy</i> ), <u>à gauche</u> route de Courcelles sur Nied	  	Prime 81,5	13h46 13h48	13h37 13h40
82,3	90,9	D999/D70	COURCELLES SUR NIED, route de Metz, <u>à droite</u> rue du Breuil, rue Jacques Rohr			13h50	13h41
85,9	87,3	D70	LANCEUMONT, route de Mécleuves		13h55	13h46	
86,8	86,4	D70	MECLEUVES, rue de la Croix du Mont, RP 3ème sortie rue de la Croix du Mont		13h56	13h47	
88,1	85,1	D70	MECLEUVES Hors Agglo, RP 2ème sortie		13h58	13h49	
88,2	85,0	D70	ORNY Hors Agglo, RP 3ème sortie		13h58	13h49	
89,6	83,6	D70	ORNY Pierrejeux		14h00	13h51	
91,5	81,7	D70	ORNY, rue Principale, rue des Chenevières		14h03	13h54	
92,9	80,3	D70	CHERISEY La Prairie, chemin de la Prairie		14h05	13h56	
93,1	80,1	D70/D67	CHERISEY, rue des Fontaines, <u>à droite</u> rue Principale		14h06	13h56	
94,3	78,9	D67	POURNOY LA GRASSE, rue Principale, route de Verny		14h08	13h58	
95,9	77,3	D67	VERNY, rue de la Fontaine, rue de la Gare <b>Descente à 7%</b>			14h10	14h00
97,1	76,1	D67	POMMERIEUX La Gare		PC 97,5	14h12 14h12	14h01 14h02
98,7	74,5	D67	POMMERIEUX, rue de la Grève, rue du Frene, rue de la Sablonnière		14h14	14h04	
100,3	72,9	D67	SILLEGNY, rue du Moulin, <u>à gauche</u> En Chenirue, rue du Staden route de Lorry Mardigny			14h17	14h06
105,7	67,5	D67	MARIEULLES Hors Agglo, <u>à gauche</u> vers Lorry Mardigny		14h23	14h12	
106,4	66,8	D67	LORRY MARDIGNY, route de la Seille, rue de Metz, route des Crêtes		14h26	14h14	
107,8	65,4	D67	ARRY Hors Agglo		GM2	14h29	14h16
109,1	64,1	D67	ARRY, route de Lorry, Grand'rue, route de Voisage			14h30	14h18
111,4	61,8	D67/D657	ARRY Hors Agglo Voisage, <u>à droite</u> vers Metz		14h33	14h21	
113,7	59,5	D657/D66	CORNY SUR MOSELLE, rue de Nancy, <u>à gauche</u> Pont de la Moselle		14h42	14h25	
114,5	58,7	D66/D12	NOVEANT SUR MOSELLE, Pont de la Moselle, <u>à gauche</u> rue Foch, <u>à gauche</u> rue Foch, RP 1ère sortie rue des Alliés		14h42	14h26	
120,0	53,2	D12/D103B	GORZE, rue Ste Catherine, rue de Novéant, rue du Commerce, <u>à droite</u> rue de Rezonville	 		14h46	14h33
125,0	48,2	D103B	GORZE Hors Agglo		GM2	14h54	14h40
126,1	47,1	D103B/D903	REZONVILLE, route de Gorze, <u>à droite</u> rue de Metz		14h55	14h42	
128,6	44,6	D903/D603	GRAVELOTTE, rue de Metz, RP 3ème sortie route de Jarny		Prime 129,8	14h59 15h01	14h45 14h47
130,8	42,4	D603/D11	MALMAISON, rue de Verdun, <u>à droite</u> route de Verneville		15h02	14h49	
134,0	39,2	D11	VERNEVILLE		15h07	14h53	
134,6	38,6	D11/D135	<b>Meurthe &amp; Moselle 54</b>		15h08	14h54	
134,6	38,6	D135	ST AIL, Hors Agglo route de Verneville		15h08	14h54	
137,4	35,8	D135	ST AIL, <u>à droite</u> rue de Verneville		15h12	14h58	

Dimanche 22 Septembre 2019

CD 57: Domaine De Lindre - THIONVILLE 173,2 km

138,3	34,9	D135/D11	<b>Moselle 57</b>		15h13	14h59
138,7	35,3	D11/D643 /D11	<b>STE MARIE AUX CHENES</b> , rue d' Ars, Avenue J Jaures, place Pederzou, RP 1ère sortie rue des Roitelets, RP 2ème sortie route de Rombas		15h14	15h00
141,8	31,4	D11/D181 /54A	<b>MONTOIS LA MONTAGNE Hors Agglo</b> , RP 2ème sortie vers Rombas, RP 3ème sortie vers Montois la Montagne		15h19	15h04
142,8	30,4	D54A/D54B /D11	<b>MONTOIS LA MONTAGNE</b> , rue du Gal Koenig, RP 1ère sortie Rue du Gal de Gaulle, <u>à gauche</u> route de Moyeuve		15h20	15h05
145,4	27,8	D11	<b>MONTOIS LA MONTAGNE Hors Agglo Descente Dangereuse</b> , RP 1ère sortie route de Moyeuve	 	15h24	15h09
146,5	26,7	D11	<b>MONTOIS LA MONTAGNE Hors Agglo</b> , PN	 	15h26	15h10
147,7	25,5	D11/D9 /D9A	<b>MOYEUVE GRANDE</b> , route de Joeuf, rue Poincaré, rue de Verdun, rue de la Commune de Paris, avenue Clémenceau, RP 1ère sortie rue des Forges, RP 4ème sortie avenue Maurice Thorez, avenue du Conroy		15h28	15h12
152,0	21,2	D9A	<b>MOYEUVE PETITE</b> , rue du Gal Mangin, Grand' rue, route d'Hayange	<b>PC 152,7</b>	15h34 15h35	15h18 15h19
156,2	17,0	D9A	<b>NEUFCHÉF Hors Agglo</b> , <u>à droite</u> vers Neufchef		15h40	15h24
156,2	16,0	D139	<b>Meurthe &amp; Moselle 54</b>		15h40	15h24
156,2	16,0	D139	<b>AVRIL</b> , Hors Agglo		15h40	15h24
157,4	15,8	D139/D57	<b>Moselle 57</b>		15h40	15h24
158,9	14,3	D57	<b>NEUFCHÉF Entrée Agglo</b>	<b>GM2</b>	15h44	15h28
158,9	14,3	D57	<b>NEUFCHÉF</b> , CD 57		15h44	15h28
161,1	12,1	D17/D152C /D952C/D13	<b>HAYANGE</b> , rue Saint- Théodore, rue de Verdun, <u>à gauche</u> rue Mar Foch, <u>à droite</u> Bois de chêne, rue de la Marne, rue du Gal de Gaulle, RP 2ème sortie rue du Gal de Gaulle, rue P Mendès France	 	15h48	15h31
167,8	5,5	D13	<b>FLORANGE Hors Agglo</b> , RP 2ème sortie , RP 2ème sortie vers Terville,		15h58	15h40
168,5	4,7	D13	<b>TERVILLE</b> , route de Marspich, RP 1ère sortie, RP 2ème sortie, RP 2ème sortie rue de Verdun		15h59	15h41
171,1	2,1	D13/D953	<b>THIONVILLE</b> , rue de Verdun, RP 2ème sortie rue du Général de Castelnau, à gauche Place de la République, rue de Strasbourg, place Notre Dame, avenue Foch		16h04	15h45
173,2	0,0		<b>Arrivée</b> : boulevard Foch à hauteur de Domino's Pizza		16h06	15h48

