



**VENDREDI 18 SEPTEMBRE 2009  
 MONDORFF - ENTRANGE (150 kms)**

Kms parcourus	Kms à parcourir	N° Routes	Villes	PC / GPM	Horaires (km/h)		
					40	43	
-6,8		D1	<b>Départ fictif: MONDORFF</b> , Place de la République, rue Victor Hugo, allée du bois			13h30	13h30
0	149,9	C	<b>Départ réel:</b> allée du bois sortie de Mondorff  			13h40	13h40
0,5	149,4	C	Carrefour <u>à gauche</u> vers Himeling			13h40	13h40
1,9	148	C	<b>HIMELING</b> , rue de Mondorff			13h43	13h43
2,7	147,2	C	A gauche vers Puttelange			13h44	13h44
3,4	146,5	C	<b>HAILING</b> , rue de la Chapelle, <u>à gauche</u> rue de la Fontaine			13h45	13h45
5,4	144,5	D57	<b>PUTTELANGE LES THIONVILLE</b> , rue Pasteur, rue du Pont, <u>à droite</u> route de Mondorff	PC		13h47	13h46
8,7	141,2	D57	<b>RODEMACK</b> , route de Mondorf, <u>à droite</u> place Porte Sierck, rue Franchise, rue Semin, <u>à gauche</u> route de Thionville, <u>à droite</u> vers Breistroff			13h53	13h52
10,4	139,5	D57/C	<b>BREISTROFF</b> , route de Thionville, <u>à gauche</u> route de Boler 			13h56	13h55
12,3	137,6	C	<b>BOLER</b> , route d'Evange			13h58	13h57
13	136,9	C	<b>EVANGE</b> , rue Principale			13h59	13h58
15,4	134,5	C/D62	Carrefour <u>à droite</u> vers Fixem			14h02	14h01
16,2	133,7	D62/D1	<b>FIXEM</b> , route de Rodemack, <u>à gauche</u> vers Mondorff			14h04	14h02
20,6	129,3	D1/D64A	<b>BEYREN LES SIERCK</b> , rue Principale, <u>à droite</u> rue Gandren			14h10	14h08
22,4	127,5	D64A	<b>GANDREN</b> , rue Principale, rue de Sierck			14h13	14h11
23,9	126	D64A	<b>HAUTE KONTZ</b> , rue de Gandren, rue Principale, rue du Moulin			14h16	14h14
25,4	124,5	D64A/D64	Carrefour <u>à droite</u> vers Berg			14h17	14h15
26,1	123,8	D64		GPM3		14h19	14h17
27,1	122,8	D64	<b>BERG SUR MOSELLE</b> , route de Haute Kontz, Grand Rue			14h20	14h18
30	119,9	D64	<b>GAVISSE</b> , rue de Berg, rue Jeanne d'Arc, <u>à droite</u> rue Jeanne d'Arc, rue des Peupliers			14h25	14h22
31,8	118,1	D64/D1	Hors Agglo, <u>à gauche</u> vers Thionville			14h27	14h24
33,4	116,5	D1/C	<b>SENTZICH</b> , route de Luxembourg, <u>à gauche</u> rue de la Paix, rue de Homeldange, <u>à droite</u> vers Cattenom			14h30	14h27
34,2	115,7	C	<b>CATTENOM</b> , rue de Sentzich			14h33	14h30
35,9	114	C/D56	<b>CATTENOM</b> , <u>à droite</u> rue du Gal de Gaulle			14h34	14h31
36,5	113,4	D56/D1/D56	<u>A droite</u> route de Luxembourg, <u>à gauche</u> vers Basse Parthe			14h36	14h32
41,6	108,3	D56/D57	<b>BASSE PARTHE</b> , <u>à gauche</u> rue du Gal de Gaulle			14h41	14h37
41,8	108,1	D57	<b>BOUST</b> , rue du Gal de Gaulle			14h41	14h37
45	104,9	D57/D653	Hors Agglo, <u>à gauche</u> vers Hettange			14h47	14h43
47,1	102,8	D653/D15	<b>HETTANGE GRANDE</b> , route du Bénélux, rue du Luxembourg, <u>à droite</u> rue du Gal de Gaulle, rue de la Fontaine, rue du Gal de Gaulle, route de Kanfen			14h50	14h45
51,2	98,7	D15/D57A	Hors Agglo, <u>à gauche</u> vers Entrange			14h56	14h51
52,1	97,8	D57A	<b>KANFEN SOUS BOIS</b>			14h57	14h52
52,2	97,7	D57A	<b>ENTRANGE CITE</b> , rue du Stade	PC		14h57	14h52
53,6	96,3	D57A	<b>ENTRANGE</b> , rue de la Chapelle, rue Principale			15h00	14h55
54,8	95,1	D57A	<b>OEUTRANGE</b> , rue d'Entrange			15h02	14h57
55,6	94,3	D57A/D57	Hors Agglo, <u>à droite</u> route de Bellevue vers Algrange			15h03	14h58
58,6	91,3	D57/D14	Hors Agglo, <u>à gauche</u> vers Angevillers			15h07	15h01
60,7	89,2	D14	Montée du ST Michel	GPM1		15h10	15h04
61,5	88,4	D14/D59B/ D58	<b>ANGEVILLERS</b> , <u>à droite</u> route de Thionville, <u>à droite</u> rue d'Escherange			15h11	15h05

**VENDREDI 18 SEPTEMBRE 2009  
 MONDORFF - ENTRANGE (150 kms)**

Kms parcourus	Kms à parcourir	N° Routes	Villes	PC / GPM	Horaires (km/h)	
					40	43
65,6	84,3	D58	<b>ESCHERANGE</b> , rue Principale 		15h17	15h10
66,8	83,1	D58	<b>MOLVANGE</b> , rue Principale		15h18	15h11
68,9	81	D58/D15	<b>VOLMERANGE LES MINES</b> , rue de Molvange, <u>à droite</u> vers Kanfen		15h22	15h14
70	79,9	D15/D56	<b>KANFEN</b> , <u>à gauche</u> rue de Volmerange, rue du Moulin, rue de Zoufftgen		15h25	15h15
73	76,9	D56	Hors Agglo, Passage à niveaux 		15h29	15h19
73,6	76,3	D56	<b>ZOUFFFTGEN</b> , rue de la Gare, <u>à droite</u> rue Principale	PC	15h29	15h19
77,1	72,8	D56	<b>ROUSSY LE VILLAGE</b> , rue de Zoufftgen, <u>à droite</u> rue Ste Anne, <u>à gauche</u> rue de la Mairie, <u>à droite</u> rue Neuve		15h35	15h24
78,4	71,5	D56	Carrefour <u>tout droit</u> , rue de Roussy le Bourg		15h36	15h25
79,3	70,6	D56/C	<b>ROUSSY LE BOURG</b> , <u>à gauche</u> 2x, rue des Faisans		15h37	15h26
81	68,9	C/D653	<b>DODENOM</b> , rue des Jardins, <u>à gauche</u> Grand' rue, <u>à droite</u> Voie de la Liberté ( vers Mondorff ) 		15h41	15h30
84,4	65,5	D653/C1	Hors Agglo, <u>à gauche</u> vers Haute Rentgen		15h44	15h33
84,7	65,2	C1	<b>HAUTE RENTGEN</b> , rue St Hyppolite		15h44	15h33
86,4	63,5	D153H	<b>HAGEN</b> , rue Jeanne d' Arc, <u>à droite</u> rue République		15h51	15h39
88,4	61,5	D653	<b>EV RANGE</b> , <u>à droite</u> rue R Schuman		15h52	15h41
90,6	59,3	D653/D62	Hors Agglo, <u>à gauche</u> vers Basse Rentgen		15h55	15h42
91,5	58,3	D62/C	<b>BASSE RENTGEN</b> , rue de l' Eglise, <u>à gauche</u> vers Himeling 		15h56	15h43
92,4	57,5	C	Hors Agglo, <u>tout droit</u> vers Himeling		15h58	15h44
94,2	55,7	C	<b>HIMELING</b> , rue de Mondorff		16h01	15h46
95	54,9	C	<u>à gauche</u> vers Puttelange		16h02	15h47
95,7	54,2	C	<b>HAILING</b> , rue de la Chapelle, <u>à gauche</u> rue de la Fontaine		16h02	15h47
97,7	52,2	C/D57	<b>PUTTELANGE LES THIONVILLE</b> , rue Pasteur, rue du Pont, <u>à gauche</u> route de Mondorff		16h05	15h50
100,6	49,3	D57/D1	Hors Agglo, <u>à droite</u> vers Beyren		16h10	15h54
101	48,9	D1/D64A	<b>BEYREN LES SIERCK</b> , <u>à gauche</u> rue de Gandren		16h10	15h55
102,7	47,2	D64A	<b>GANDREN</b> , rue Principale, rue de Sierck		16h13	15h58
104,3	45,6	D64A	<b>HAUTE KONTZ</b> , rue de Gandren, rue Principale, rue du Moulin		16h16	16h00
105,7	44,2	D64A/D64	Carrefour <u>à droite</u> vers Berg		16h17	16h01
106,5	43,4	D64		GPM3	16h18	16h02
107,4	42,5	D64	<b>BERG SUR MOSELLE</b> , route de Haute Kontz, Grand Rue		16h20	16h04
110,6	39,3	D64	<b>GAVISSE</b> , rue de Berg, rue Jeanne d' Arc, <u>à droite</u> rue Jeanne d' Arc, rue des Peupliers		16h25	16h07
112,2	37,7	D64/D1	Hors Agglo, <u>à gauche</u> vers Thionville		16h28	16h10
113,1	36,8	D1/C	<b>SENTZICH</b> , route de Luxembourg, <u>à gauche</u> rue de la Paix, rue de Homeldange, <u>à droite</u> vers Cattenom		16h29	16h11
113,8	36,1	C	<b>CATTENOM</b> , rue de Sentzich		16h30	16h12
116,3	33,6	C/D56	<b>CATTENOM</b> , <u>à droite</u> rue du Gal de Gaulle		16h34	16h15
116,9	33	D56/D1/D56	<u>A droite</u> route de Luxembourg, <u>à gauche</u> vers Basse Parthe		16h34	16h15
122	27,9	D56/D57	<b>BASSE PARTHE</b> , <u>à gauche</u> rue du Gal de Gaulle		16h43	16h23
122,2	27,7	D57	<b>BOUST</b> , rue du Gal de Gaulle		16h43	16h23
125,4	24,5	D57/D653	Hors Agglo, <u>à gauche</u> vers Hettange		16h47	16h27

**VENDREDI 18 SEPTEMBRE 2009**  
**MONDORFF - ENTRANGE (150 kms)**







Kms parcours	Kms à parcourir	N° Routes	Villes	PC / GPM	Horaires (km/h)	
					40	43
127,4	22,5	D653/D15/ D57	<b>HETTANGE GRANDE</b> , route du Bénélux, rue du Luxembourg, <u>à droite</u> rue du Gal de Gaulle, rue de la Fontaine, <u>à gauche</u> rue du 12 septembre 1944, rue d'Oeutringe		16h50	16h30
134,3	15,6	D57/D14	Hors Agglo, <u>à gauche</u> vers Angevillers		17h01	16h41
136,4	13,6	D14	<b>Montée du ST Michel</b>	<b>GPM1</b>	17h03	16h43
137,1	12,8	D14/D59B/ D58	<b>ANGEVILLERS</b> , <u>à droite</u> route de Thionville, <u>à droite</u> rue d'Escherange		17h04	16h44
141,3	8,6	D58	<b>ESCHERANGE</b> , rue Principale 		17h11	16h51
142,6	7,3	D58	<b>MOLVANGE</b> , rue Principale		17h12	16h52
144,7	5,2	D58/D15	<b>VOLMERANGE LES MINES</b> , rue de Molvange, <u>à droite</u> vers Kanfen		17h16	16h56
147,9	2	D15/D57A	Hors Agglo, <u>à droite</u> vers Entrange		17h22	17h01
148,8	1,1	D57A	<b>KANFEN SOUS BOIS</b>		17h23	17h02
148,9	1	D57A	<b>ENTRANGE CITE</b> , rue du Stade		17h23	17h02
150	0	D57A	<b>Arrivée: rue du stade</b>		17h25	17h04

**SAMEDI 19 SEPTEMBRE 2009 (matin)**




**BASSE-HAM - C.L.M. (19,3kms)**

	Kms à parcourir	N° Routes	Villes	Horaire premier départ 45 kmh	Horaire dernier départ 45kmh
0	19,3		Départ : <b>BASSE-HAM</b> , Rue du Bac, vers Koenigsmacker	9h00	10h45
2,1	17,2	D56	<b>Hors Agglo</b> : au stop <u>à droite</u> , au Rond point <u>tout droit</u>	9h03	10h48
2,5 2,7	16,8 16,6	D654/D2	<b>KOENIGSMACKER</b> , rue de Thionville, <u>à droite</u> rue du Stade	9h03 9H03	10h48
4,9	14,4	D2	<b>CITE DES OFFICIERS</b>	9h06	10h51
5,5	13,8	D2	<b>ELZANGE</b>	9h07	10h52
7,6 8,2	11,7 11,1	D2/D61	<b>INGLANGE HASTROFF</b> , route d'Elzange, <u>à droite</u> rue de la Canner, rue du Château, <u>montée sur 1,5 Kms</u>	9h10	10h55
10,6 11,2	8,7 8,1	D61/D56	<b>DISTROFF</b> , rue du Château d'eau, <u>à droite</u> rue des Anciens Fours à Chaux	9h14 9h15	10h59 11h00
13,8 14,2	5,5 5,1	D56	<b>VALMESTROFF</b> , Grand' rue, <u>à gauche</u> vers Valmestroff	9h18 9h19	11h03 11h04
17,8	1,5	D56	<b>Hors Agglo</b> , au stop <u>tout droit</u>	9h24	11h09
19,3	0		<b>BASSE-HAM</b> , rue du Fort, <u>à gauche</u> Avenue de Nieppe <b>Arrivée</b> : Avenue de Nieppe après la salle des fêtes	9h26	11h11

**SAMEDI 19 SEPTEMBRE 2009**  
**HAGONDANGE - HAGONDANGE (91,5 kms)**

Kms parcourus	Kms à parcourir	N° Routes	Villes	PC / GPM	Horaires (km/h)	
					40	43
-2,9			<b>Départ fictif : HAGONDANGE</b> , rue du Dr Zamenhof, route de Metz, rue de la Gare, rue de Verdun, avenue de France, <u>à gauche</u> rue Wilson		15h00	15h00
0	91,5		<b>Départ réel : HAGONDANGE</b> rue Wilson à hauteur de Précilor		15h04	15h04
0,3	91,2	D112f	<b>HAGONDANGE</b> , rond point Wilson <u>à gauche</u>		15h04	15h04
1,6	89,9	D112f/ D52a	RP de <b>SILVANGE</b> , <u>à droite</u> rue Saint François, rue des Pionniers 		15h06	15h06
4,4	87,1	D52a/D52	<b>MARANGE SILVANGE</b> , aux feux <u>tout droit</u> rue de l'Albani, rue de la République, <u>à droite</u> rue de la Vallée 		15h10	15h09
6,6	84,9					15h13
7,8	83,7	D52	<b>BRONVAUX</b> , rue Haute		15h15	15h14
11,4	80,1	D52/D7	Hors Agglo Carrefour <u>à droite</u>		15h21	15h19
11,6	79,9	D7		GPM3	15h21	15h20
11,8	79,7	D7	<b>ST PRIVAT LA MONTAGNE</b> , RP <u>tout droit</u> , rue R Schuman		15h21	15h20
12,6	78,9	D7/D643	RP <u>à gauche</u> , rue de Metz		15h23	15h21
14,1	77,4	D643	<b>AMANVILLERS</b> , rue de Metz, aux feux <u>tout droit</u>	PC	15h25	15h23
20,3	71,2	D643	<b>CHÂTEL ST GERMAIN</b> , rue de Verdun, route de Briey		15h34	15h32
22,6	68,9	D643/N3	<b>ROZERI EULLES</b> , <u>à droite 2 x</u> , rue du Ruisseau, rue de Paris direction Gravelotte		15h37	15h35
26,2	65,3	N3		GPM2	15h43	15h40
29	62,5	N3/D903	<b>GRAVELOTTE</b> , rue de Metz, RP <u>tout droit</u>		15h47	15h44
32,6	58,9	D903/D103b	<b>REZONVILLE</b> , rue de Metz, <u>à gauche</u> rue de Gorze		15h52	15h49
36,9	54,6	D103b	<b>Descente Dangereuse</b> 		15h59	15h55
37,7	53,8	D103b/D12 /D6b	<b>GORZE</b> , rue de Rezonville, rue du Commerce, <u>à gauche</u> , rue Raymond Mondon 		16h00	15h56
41,2	50,3	D6b	<b>CROIX SAINT CLEMENT</b>	GPM1	16h05	16h01
42,7	48,8	D6b	<b>Descente Dangereuse 15% sur 300m terminée par un virage à 90° à gauche</b> 		16h07	16h03
42,8	48,7	D6b	<b>ANCY SUR MOSELLE</b> , rue de Gorze, rue Ferdinand Guépratte, rue de Lorraine, RP <u>à droite</u> rue R Mondon 		16h08	16h03
43,7	47,8	D6b/D6	Rond point <u>à gauche</u> , route d'Ars		16h11	16h04
44,7	46,8	D6	Lieu dit "Les Quarré"		16h09	16h06
45,4	46,1	D6/D11	<b>ARS SUR MOSELLE</b> , rue du Bois le Prêtre, RP <u>à gauche</u> , rue du Président Wilson	PC	16h12	16h07
51,5	40	D11	<b>GRAVELOTTE</b> , rue d'Ars	GPM1	16h21	16h15
52	39,5	D11/N3	<b>GRAVELOTTE</b> , rue d'Ars, RP <u>tout droit</u> , rue de Jarny		16h22	16h16
54,2	37,3	N3/D11	<b>VERNEVILLE-MALMAISON</b> , <u>à droite</u>		16h25	16h19
57,2	34,3	D11	<b>VERNEVILLE</b> , tout droit vers Ste Marie aux Chênes		16h29	16h23
57,7	33,8	D135	<b>MEURTHE ET MOSELLE</b>		16h30	16h24
60,4	31,1	D135	Hors agglo, <u>à droite</u> vers Saint Ail		16h34	16h28
60,5	31	D135	<b>SAINT AIL</b> , rue Principale, rue de Vernéville		16h34	16h28
61,5	30	D11	<b>MOSELLE</b>		16h36	16h29

**SAMEDI 19 SEPTEMBRE 2009**  
**HAGONDANGE - HAGONDANGE (91,5 kms)**

Kms parcourus	Kms à parcourir	N° Routes	Villes	PC / GPM	Horaires (km/h)	
					40	43
61,9 63,4	29,6 28,1	D11/D643/ D181a	<b>SAINTE MARIE AUX CHÊNES</b> , rue d' Ars, <u>à gauche</u> Avenue Jean Jaurès, rue de Briey, <u>à droite</u> vers Rombas	PC	16h36 16h39	16h30 16h32
63,8	27,7	D181a/D181	<b>Hors Agglo</b> , <u>à droite</u> vers Rombas		16h39	16h33
65,9	25,6	D181	<b>Hors Agglo</b> , Rond point <u>tout droit</u>		16h42	16h35
66,6	24,9	D181/D54a	<b>Hors Agglo</b> , <u>à droite</u> vers Roncourt		16h43	16h36
68,1	23,4	D54a/D54	<b>RONCOURT</b> , route de Montois, <u>à gauche</u> rue R Mondon, au rond point <u>tout droit</u>		16h46	16h39
70	21,5	D54	<b>Hors Agglo</b> , <u>à gauche</u>		16h49	16h41
71,3	20,2	D54/D181	<b>Hors Agglo</b> , <u>à droite</u> vers Rombas		16h50	16h43
72,7	18,8	D181	<b>descente dangereuse 10%</b> 		16h53	16h45
77,1	14,4	D181/N52	<b>Hors Agglo</b> , Rond point des Tuilleries, <u>à gauche</u> vers Rombas		16h59	16h51
77,4 78 79,5	14,1 13,5 12	N52/D8	<b>ROMBAS</b> , rue de Metz, Rond point Leclerc <u>à gauche</u> rue Gabriel Fauré, Avenue Hector Berlioz, <u>à droite</u> rue sur Pierre Stanislas, <u>à gauche</u> Avenue du Gal De Gaulle, <u>à droite</u> rue de la gare, rue de l'usine 		17h00 17h01 17h03	16h52 16h52 16h54
81	10,5	D8/D9	<b>A gauche</b> vers Vitry, au stop <u>tout droit</u>		17h05	16h57
81,3	10,2	D9	<b>VITRY SUR ORNE</b> , rue de Thionville, aux feux <u>tout droit</u>		17h05	16h57
83,7	7,8	D9/D10	<b>FAMECK Rond Point 6 branches</b> , <u>à droite</u> vers Gandrange		17h09	17h00
85,2	6,3	D10/D54	<b>GANDRANGE</b> , <u>à gauche</u> rue Louis Jost		17h11	17h02
87,9	3,6	D54/D953	<b>RICHEMONT</b> , Rond point <u>à droite</u> route Nationale		17h15	17h06
89,5	2	D953	<b>MONDELANGE</b> , rue de Metz, 3 feux <u>tout droit</u>		17h18	17h08
90,6	0,9	D953	<b>A droite</b> rue de la Gare		17h19	17h10
91,3	0,2		<b>HAGONDANGE</b> , rue de la Gare		17h20	17h11
			<b>3 ralentisseurs 300m avant la ligne d'arrivée</b> 			
91,5	0		<b>Arrivée : HAGONDANGE</b> , rue de la Gare		17h21	17h11

**DIMANCHE 20 SEPTEMBRE 2009**  
**THIONVILLE - THIONVILLE (178,4 kms)**

Kms parcourus	Kms à parcourir	N° Routes	Villes	PC / GPM	Horaires (km/h)	
					40	43
-3,6			Départ fictif : <b>THIONVILLE</b> , rue Pasteur, rue du XXème corps, Allée Poincaré, Allée Libération, rue Château Jeannot, rue Saintignon, rue des Romains		12h30	12h30
0	178,4	D14	<b>Départ réel : THIONVILLE</b> , route d'Arlon		12h35	12h35
1,6	176,8	D14	RP d'Elange		12h37	12h37
3,2	175,2	D14/D14b	<b>BEUVANGE</b> , rte de Volkrange, rte du Konacker		12h39	12h39
5,4	173	D14b	<b>KONACKER</b> , Avenue de la Métropole		12h43	12h42
6,5	171,9	D14b	<b>NILVANGE</b> , rue de la Métropole, Carrefour <u>à gauche</u> rue des Peupliers		12h44	12h43
8,1	170,3	D57	<b>MARSPICH</b> , rue de Liaison, <u>à droite</u> , rue de l'Eglise, <u>à droite</u> rue Mendes France		12h47	12h46
9,5	168,9	D13 / D57 / D152c	<b>HAYANGE</b> , rue du Gal de Gaulle, RP <u>à gauche</u> rue Mar Molitor, <u>à droite</u> rue Mar Foch, <u>à gauche</u> rue Clémenceau		12h49	13h48
13	165,4	D152c	rue Clémenceau	GPM1	12h54	12h53
13,1	165,3	D152c/D17	<u>A droite</u> , rte de Neufchef		12h54	12h53
15,4	163	D17/D57	<b>NEUFCHÉF</b> , rue de Saint Nicolas en Forêt, rue du Conroy, <u>à gauche</u> vers Briey		12h58	12h56
19,1	159,3	D57/D9a	Hors Agglo, <u>à gauche</u> direction Moyeuivre		13h03	13h02
22,7	155,7	D9a	<b>MOYEUVRE PETITE</b> , rue d'Hayange, Grand' rue		13h09	13h06
23,4	155	D9a/D9	<b>MOYEUVRE GRANDE</b> , rue du Gal Mangin, Avenue du Conroy, Avenue M. Thorez, RP <u>à gauche</u>	PC	13h10	13h07
27,8	150,6	D9	<b>ROSSELANGE</b> , VR RP <u>tout droit</u>		13h16	13h13
29,9	148,5	D9/N52	<b>CLOUANGE, VR</b> , 1er RP <u>tout droit</u> , 2ème RP <u>tout droit</u> sur <u>Voie Rapide</u>		13h19	13h16
31,4	147,2	N52/D54	Rond Point <u>tout droit</u> direction Vitry/orne		13h22	13h18
31,5	146,9	D54	<b>VITRY/ORNE</b> , rue de Thionville, aux feux à droite rue Aragon		13h22	13h18
33	145,4	D54	<b>GANDRANGE</b> , rue louis Jost		13h24	13h21
37	141,4	D54/D953	<b>RICHEMONT Pépinville</b> , RP <u>à gauche</u> ,		13h30	13h26
38,5	139,9	D953/D60	RP <b>Marabout</b> <u>à droite</u> vers Guénange		13h32	13h28
39,7	138,7	D60	<b>BERTRANGE</b> hors agglo, <u>à droite</u> vers Guénange		13h34	13h30
40,6	137,8	D1	<b>GUENANGE BAS</b> , rue d'Uckange, rue de Metz 		13h35	13h31
43,6	134,8	D1/D8	RP <b>BOUSSE</b> , <u>à gauche</u>		13h40	13h35
45,6	132,8	D8	<b>RURANGE LES THIONVILLE</b> , rue Kennedy, rue de Metzeresche		13h43	13h38
48,4	130	D8	<b>VINSBERG</b>		13h47	13h42
51,6	126,8	D8	<b>METZERESCHE</b> , rte de Rurange, rue des Roses, rte de Kédange		13h52	13h47
54	124,4	D8/D918	<b>KEDANGE/CANNER</b> , rue de Metzeresche, <u>à droite</u> rue de Thionville, rue de Bouzonville		13h56	13h50
56,8	121,6	D918/D118e	<b>HOMBOURG BUDANGE</b> , rue de Kédange, <u>à droite</u> rue d'Aboncourt		14h00	13h54
59,8	118,6	D118e	<b>BUDANGE</b> , rte d'Aboncourt		14h04	13h58
61,8	116,6	D118e/D55	<b>ABONCOURT</b> , à droite rue Principale		14h07	14h01
63,1	115,3	D55		GPM1	14h09	14h03
63,2	115,2	D55	<b>ALTROFF</b> , rue Principale, rue de Brescard		14h09	14h03
65,4	113	D55/D2 /D55a	<b>BETTELAINVILLE</b> , rue de Brescard, <u>à gauche</u> rue de Metz, <u>à gauche</u> rue de la Gare		14h13	14h06
68,6	109,8	D55a/D52	Hors Agglo, <u>à droite</u> vers St Hubert		14h17	14h10
68,9	109,5	D52	<b>ST HUBERT</b> , rue Principale, <u>à droite</u> vers Vigy		14h18	14h11
72,4	106	D52/D67	<b>VIGY</b> , Avenue Charlemagne, <u>à gauche</u> rue de la Reine		14h23	14h16
76,5	101,9	D67	<b>AVANCY</b> , rte du Soleil d'Or		14h29	14h21
77,1	101,3	D67/D3	RP <u>à gauche</u>		14h30	14h22
82,1	96,3	D3	<b>GONDREVILLE</b> , rue de Metz		14h38	14h29

**DIMANCHE 20 SEPTEMBRE 2009**  
**THIONVILLE - THIONVILLE (178,4 kms)**

Kms parcourus	Kms à parcourir	N° Routes	Villes	PC / GPM	Horaires (km/h)	
					40	43
83,5	94,9	D3/D72a	Hors agglo, <u>à droite</u>		14h40	14h31
87,3	91,1	D72a/D72	<b>CHARLEVILLE SOUS BOIS</b> , rue de la Grotte, rue du Château 		14h45	14h36
90	88,4	D72	<b>HINCKANGE</b> , extérieure		14h50	14h40
91,3	87,1	D72	<b>BRECKANGE</b> , rue Principale		14h51	14h42
93,1	85,3	D72/D954	Hors agglo, <u>à gauche</u>		14h54	14h44
93,2	85,2	D954	<b>BOULAY</b>		14h54	14h45
93,5	84,9	D954/D19	RP <u>à gauche</u>		14h55	14h45
96,1	82,3	D19	<b>ROUPELDANGE</b> , rue J. d' Arc		14h59	14h49
98,5	79,9	D19	<b>EBLANGE</b> , rue du Gal de Gaulle		15h02	14h52
103	75,4	D19	<b>HOLLING</b> , rue Foch		15h09	14h58
104,9	73,5	D19/D3	Hors agglo RP <u>tout droit</u>		15h12	15h01
106,6	71,8	D3	<b>VAUDRECHIN</b> , rue de Metz		15h14	15h03
107,4	71	D3/D918 /D19	<b>BOUZONVILLE</b> , rue de Metz, Place du Gal de Gaulle, rue de Sarrelouis, aux feux <u>à gauche</u> , rue d'Eller, rue de la Nied, <u>à droite</u> rue du 27 Novembre, rond point <u>tout droit</u> direction FILSTROFF, rue du Luxembourg	PC	15h16	15h04
112,2	66,4	D19	<b>FILSTROFF</b> , rue Principale, rte de Colmen		15h23	15h11
116,3	62,1	D19/D956	<b>COLMEN</b> , rue de Filstroff, rue Principale, <u>à gauche</u> vers Flastroff		15h29	15h17
118,1	60,3	D956	<b>FLASTROFF</b> , rue de la Libération		15h32	15h19
120,4	58	D956	<b>BIZING</b> , rue Principale		15h35	15h23
122,2	56,2	D956/D60	<b>HALSTROFF</b> , rue de Bizing, <u>à droite</u> rte de Waldwisse		15h38	15h25
124,2	54,2	D60/D855	Hors agglo <u>à droite</u>		15h41	15h28
125,8	52,6	D855/D64	<b>WALDWISSE</b> , rue Nationale, <u>à gauche</u> Grand' Rue		15h43	15h30
126,5	51,9	D64	<b>GONGELFANG</b>		15h44	15h31
128	50,4	D64	<b>LAUNSTROFF</b> , rue de Waldwisse, rue de Ritzing		15h47	15h33
130,7	47,7	D64	<b>RITZING</b> , rue Principale		15h51	15h37
133,3	45,1	D64	<b>MANDEREN</b> , rue Principale 		15h54	15h41
138,5	39,9	D64	<b>KITZING</b> , rte d' Apach		16h02	15h48
141	37,4	D64/D64c	<b>APACH</b> , rte de Waldwisse, <u>à gauche</u> direction Kirsch les Sierck		16h06	15h51
142,2	36,2	D64c		GPM1	16h08	15h53
143,5	34,9	D64c	<b>KIRSCH LES SIERCK</b> , rte de Kitzing, rue de Verdun 		16h10	15h55
147,1	31,3	D64c/D956	<b>MONTENACH</b> , rte de Kirsch, place des Fêtes, rue de la Klaus, <u>à gauche</u> direction Kerling 		16h15	16h00
150,2	28,2			GPM2	16h20	16h04
150,7	27,7	D956/C/D855	Hors Agglo, <u>à droite</u> vers Kaltweiller, <u>à droite</u> vers Kerling 		16h21	16h05
158,1	20,3	D855	<b>KERLING LES SIERCK</b> , rue Principale		16h32	16h15
160,9	17,5	D855/D654	<b>PETITE HETTANGE</b> , rue de Kerling, <u>à gauche</u> direction Thionville		16h36	16h19
161,3	17,1	D654/D62	<b>METRICH</b> , hors agglo, <u>à droite</u> rte de Malling		16h36	16h20
163,2	15,2	D62	<b>MALLING</b> , rte de Metrich		16h39	16h22
163,5	14,9	D62/D64	<u>A gauche</u> vers Gavisse		16h40	16h23
164,6	13,8	D64	<b>GAVISSE</b> , rue de l' Ancien Moulin, <u>à gauche</u> rue J. d' Arc, rue des Peupliers	PC	16h41	16h24
166,7	11,7	D64/D1	Hors Agglo <u>à gauche</u> , direction Cattenom		16h45	16h27
167,6	10,8	D1	<b>SENTZICH</b> , rte du Luxembourg		16h46	16h28
169,3	9,1	D1	<b>CATTENOM</b> , rte du Luxembourg		16h48	16h31
171,1	7,3	D1	<b>HUSANGE</b> , rte du Luxembourg		16h51	16h33
173	5,4	D1	<b>GARCHE</b> , rte de Mondorff, rte de Garche		16h54	16h36

**DIMANCHE 20 SEPTEMBRE 2009**  
**THONVILLE - THIONVILLE (178,4 kms)**

Kms parcourus	Kms à parcourir	N° Routes	Villes	PC / GPM	Horaires (km/h)	
					40	43
174,2	4,2	D1	<b>MANOM</b> , rte de Mondorff		16h56	16h38
176,1	2,3	D1/D653	Rond point, Magasin Carrefour Market, <u>à gauche</u>		16h59	16h40
176,2	2,2	D653	<b>MANOM LA GRANGE</b>		16h59	16h40
176,8	1,6	D653	<b>THONVILLE</b> , rue du Luxembourg, Avenue Comte de Bertier, Avenue de Guise, Avenue Vauban, <u>à gauche</u> Allée Raymond Poincaré, <u>à gauche</u> Avenue Foch		17h00	16h41
178,4	0		<b>Arrivée : THIONVILLE</b> , Avenue Foch		17h02	16h43